


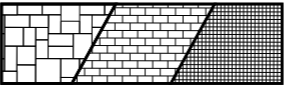








MERKINTÖJEN SELITYKSET:

-  Kaavan mukainen katualueenraja
-  Ajorata, rakennekerrokset ja asfaltti
-  Kevyen liikenteen väylä, rakennekerrokset ja asfaltti
-  Kivettävä alue, tehdään ympäristösuunnitelman K1421/3 mukaisesti
-  Upotettu betonireunakivi, 170x300 m, väri harmaa. Rk näkyvä 12 cm. Suojatien kohdalla sekä ajoradan ja pysäkin välissä olevien reunakivien kohdalla rk näkyvä 0 cm
-  Suojatien pollarit, irroitettava malli
-  Nykyinen valaisinpylväs
-  Poistettava valaisinpylväs
-  Uusi valaisinpylväs
-  Uudet liikennemerkit

ISTUTUKSET, VIHERTYÖT JA KIVEYSTEN LADONNAT YMPÄRISTÖSUUNNITELMAN K1421/3 MUKAAN.

Koordinaattijärjestelmä ETRS-GK24 ja korkeusjärjestelmä N2000

Rakennuskohde Tornion kaupunki Hallituskadun saneeraus väliillä Satamakatu - Puutarhakatu TORNIO		Piirustuksen sisältö Katusuunnitelma Asemapiirustus	Mittakaavat 1:250
FCG Suunnittelu ja tekniikka Oy Elektronikkatie 6, 90590 Oulu Puh. 0104090 www.fcg.fi		Suunnitteluala, työnumero ja piirustuksen numero TKA P44601 K1421/1	Muutos
Päiväys 24.11.2021 Pääsuunn. J.-P. Ruonaniemi Hyv. J.Sillanpää	Suunn./Piirt. I.Tölli Tarkastaja J.-P. Ruonaniemi Yhteyshenkilö J.-P. Ruonaniemi		A S