







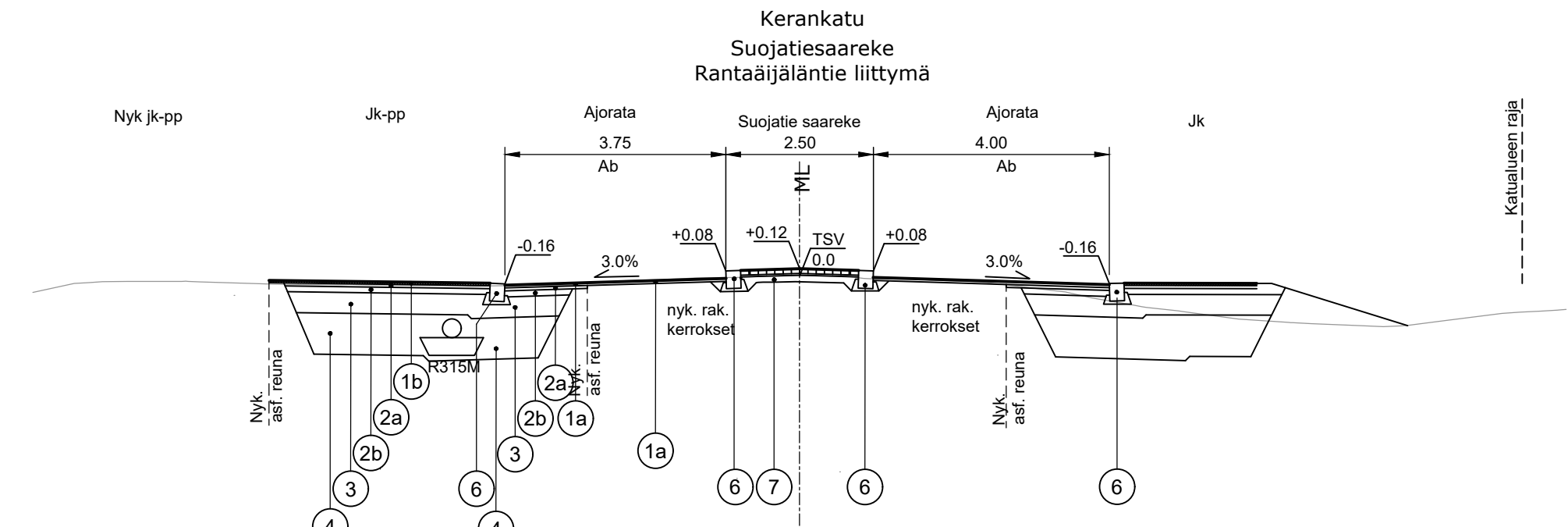

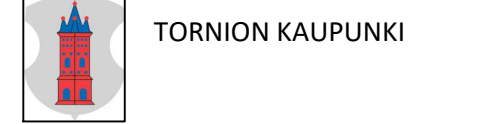


- MERKINTÖJEN SELITTEET:**
-  Yhdistetty jk-pp -tie / jalkakäytävä
 -  Betonikiveys punamusta
 -  Nurmetus A2, kasvialusta 20 cm
 -  Nurmetus A3, kasvialusta 15 cm
 -  Reunakivi upotettu betoni, h=12 cm
 -  Madallettu reunakivi betoni, h=2 cm
 -  Valaisinpylvään siirto
 -  Nyk. valaisinpylväs



MATERIAALITAUUKKO KATU + JK-PP -TIET

Päälysrakenteen osat	Kerrosvahvuudet	
	3E	6E
1a Kulutusk. Ab16/100	5	-
1b Kulutusk. Ab11/100	-	4
2a Kantava yläosa KaM 0/16	5	5
2b Kantava kerros KaM 0/32	10	10
3 Jakava kerros KaM 0/55	35	35
4 Suodatinkerros Okto	70	70
5 Yhteensä cm	125	124
6 Upotettava betonireunatuki (näkyvä osa 12 cm)		
7 Betonikiveys, milanokivi, punamusta Aseennushiekka 3 cm		

Merkki	Muutos	Pvm	Suunn.	Tark.
Hankkeen nimi Tornion kaupunki, Krominlaakson liikenneturvallisuustoimenpiteet				
Piirustuksen sisältö Kerankatu- Rantaajäläntie -liittymä Asemapiirustus, rakennepoikkileikkaus				
				
Pvm 20.4.2022		Pvm		
Suun. Kari Kiviranta	Tark. Mika Valkonen	Mittakaava 1:500, 1:100	Piir.nro 67795-4	