






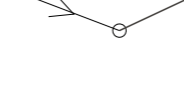






MERKINTÖJEN SELITYKSET:

-  Kaavan mukainen katualueenraja
-  Ajourata, rakennekerrokset ja asfaltti
-  Kevyen liikenteen väylä, rakennekerrokset ja asfaltti
-  Nurmi A2
-  Suunniteltu hulevesilinja ja kaivo, kaivonnumero, kannen- ja vesijuoksun korkeus.
-  Oja/painanne
-  Suunniteltu salaoja linja So110
-  Suunniteltu jätevesilinja ja kaivo
-  Suunniteltu vesijohto
-  Nykyinen hulevesilinja ja kaivo
-  Nykyinen jätevesiviemäri ja kaivo
-  Nykyinen vesijohto


Katualueen raja
Piennar/vierialue
Ajourata 5.00 m
Piennar/vierialue
Katualueen raja

Katualueen raja
Piennar/vierialue
Ajourata 12.00 m
Piennar/vierialue
Katualueen raja

Piennar/vierialue
Ikpp 3.00 m
Piennar/vierialue

Kaskitien nykyiset liikennemerkkit asennetaan uudelleen ja liikennemerkkitulot uusitaan nykyisen teollikennelmin mukaisilla tauluilla.

Koordinaattijärjestelmä ETRS-GK24 ja korkeusjärjestelmä N2000

Rakennuskohde Tornion kaupunki Kaskitie, Lanatie, Jyrätie, Onninpolku ja Kumpumäenpolku saneeraus TORNIO		Piirustuksen sisältö Rakennussuunnitelma Asemapiirustus, Kaskitie	Mittakaavat 1:500
 Elektroniikkatie 6, 3. kerros, 90590 Oulu Puh. 0104090, www.fcg.fi		Suunnittelu, työnnumero ja piirustuksen numero TKA P45772 K2266/15	Muutos
Päiväys 13.6.2022 Pääsuunn. J-P. Ruonaniemi Hyv. P.Vainola		Tiedosto	



A
S