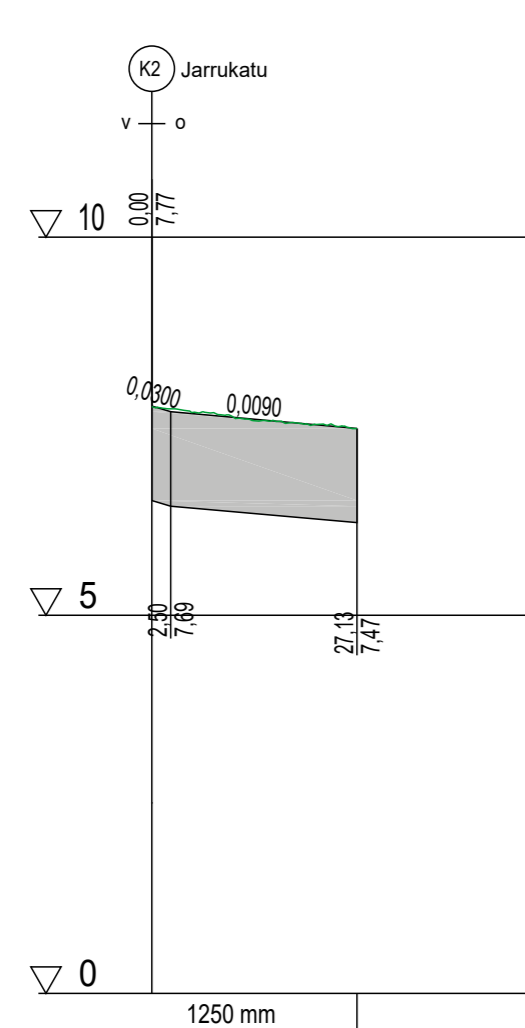


# T1 JARRUKATU



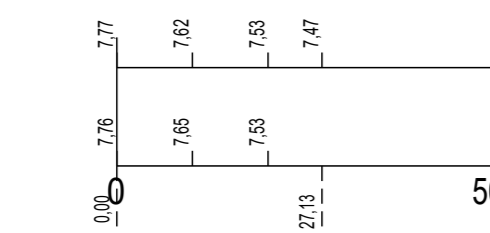
Päällysrakenne  
Putkien perustamistapa  
Kaivantokaltevuus/tuenta

Matka

0	24,631	27,181
-0,03	-0,009	

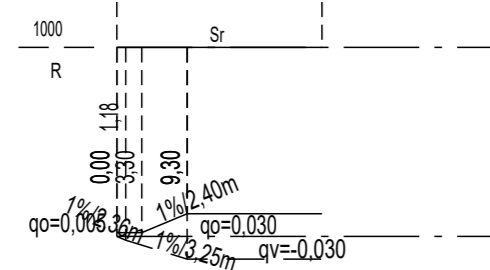
Kaltevuus / pyöristyssäde

Tasausviivan korkeus



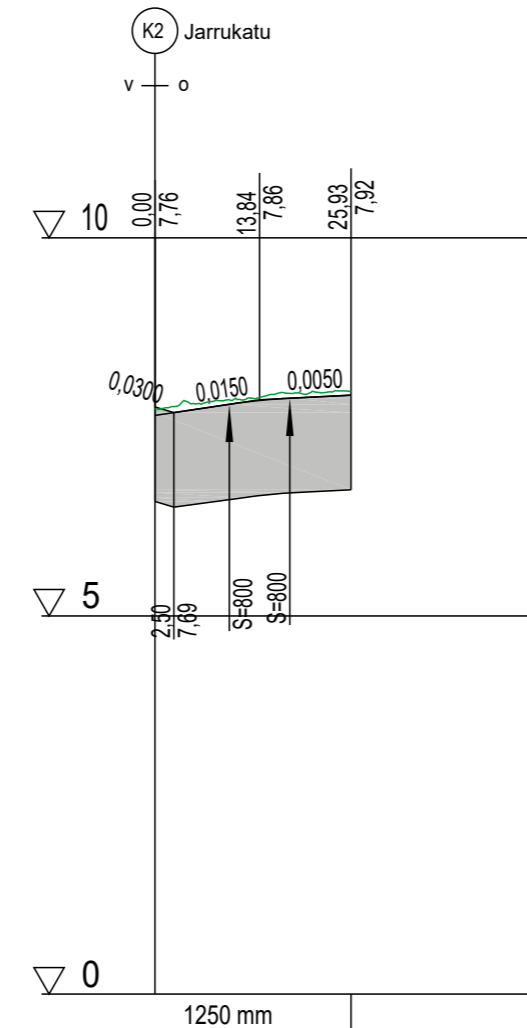
Maanpinnan korkeus

Kaarevuus



Ajoradan sivukaltevuus

# T2 JARRUKATU



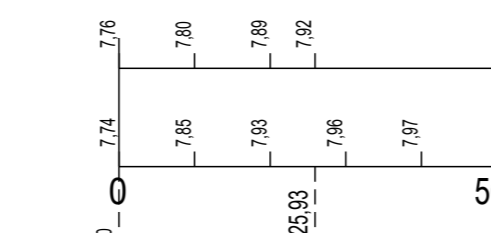
Päällysrakenne  
Putkien perustamistapa  
Kaivantokaltevuus/tuenta

Matka

2,5	7,338	7,999	8,09
0	29,818	17,837	25,987
-0,03	0,015	0,005	0,005

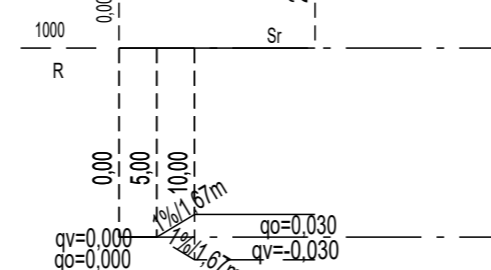
Kaltevuus / pyöristyssäde

Tasausviivan korkeus



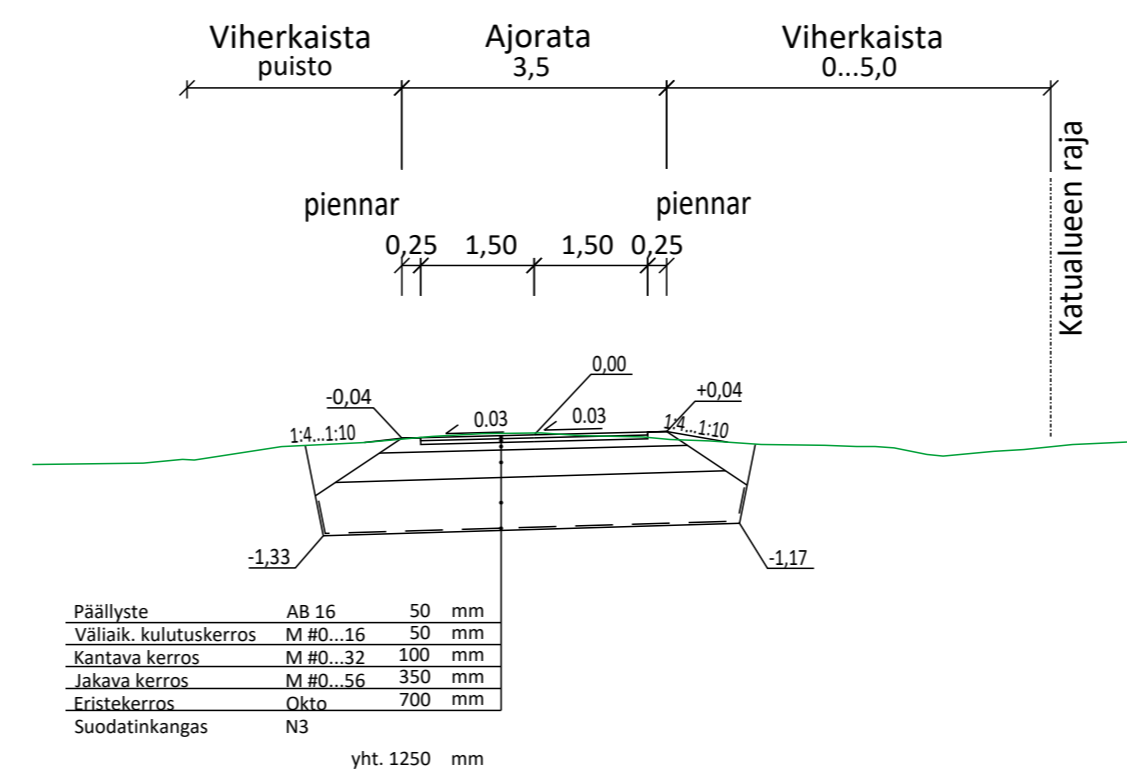
Maanpinnan korkeus

Kaarevuus

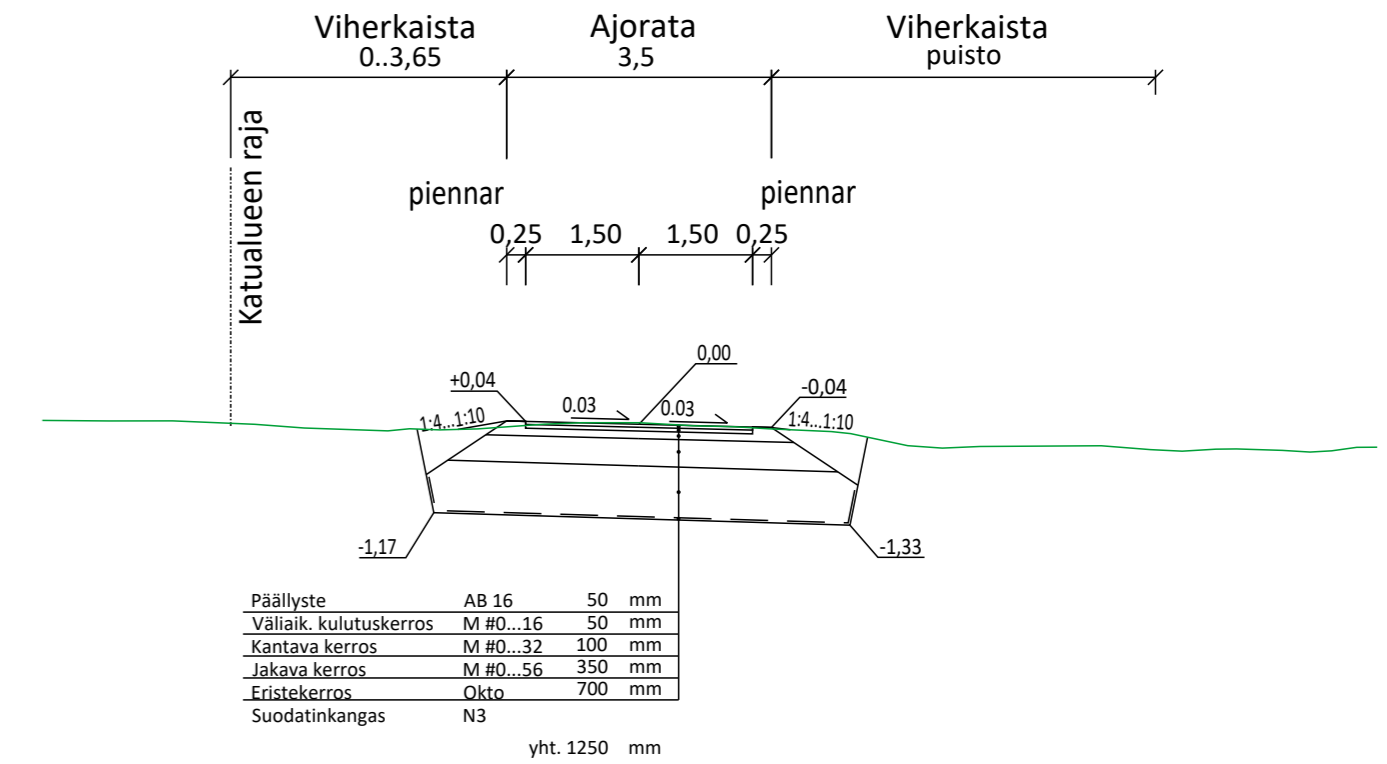


Ajoradan sivukaltevuus

## TYYPPIPOIKKILEIKKAUS 1:100 T1 Jarrukadun tonttiliittymä plv 0-27 (PL 10)



## TYYPPIPOIKKILEIKKAUS 1:100 T2 Jarrukadun tonttiliittymä plv 0-26 (PL 20)



Koordinaattijärjestelmä ETRS-GK24 ja korkeusjärjestelmä N2000

Merkki	Muutos	Pvm	Suunn.	Tark.
Hankkeen nimi Tornion kaupunki, Jarrukadun, Vaihdekadun ja Raidekadun saneeraus				
Piirustuksen sisältö T1 ja T2 Jarrukatu Pituusleikkaus, Tyyppi-poikkileikkaus				
<b>RAMBOLL</b>		TORNION KAUPUNKI		
Pvm 31.10.2022	suun. K.Pulkkinen tark. S.Kaikkonen	Pvm		
Mittakaava 1:1000 / 1:100		Piir.nro K2267/18		