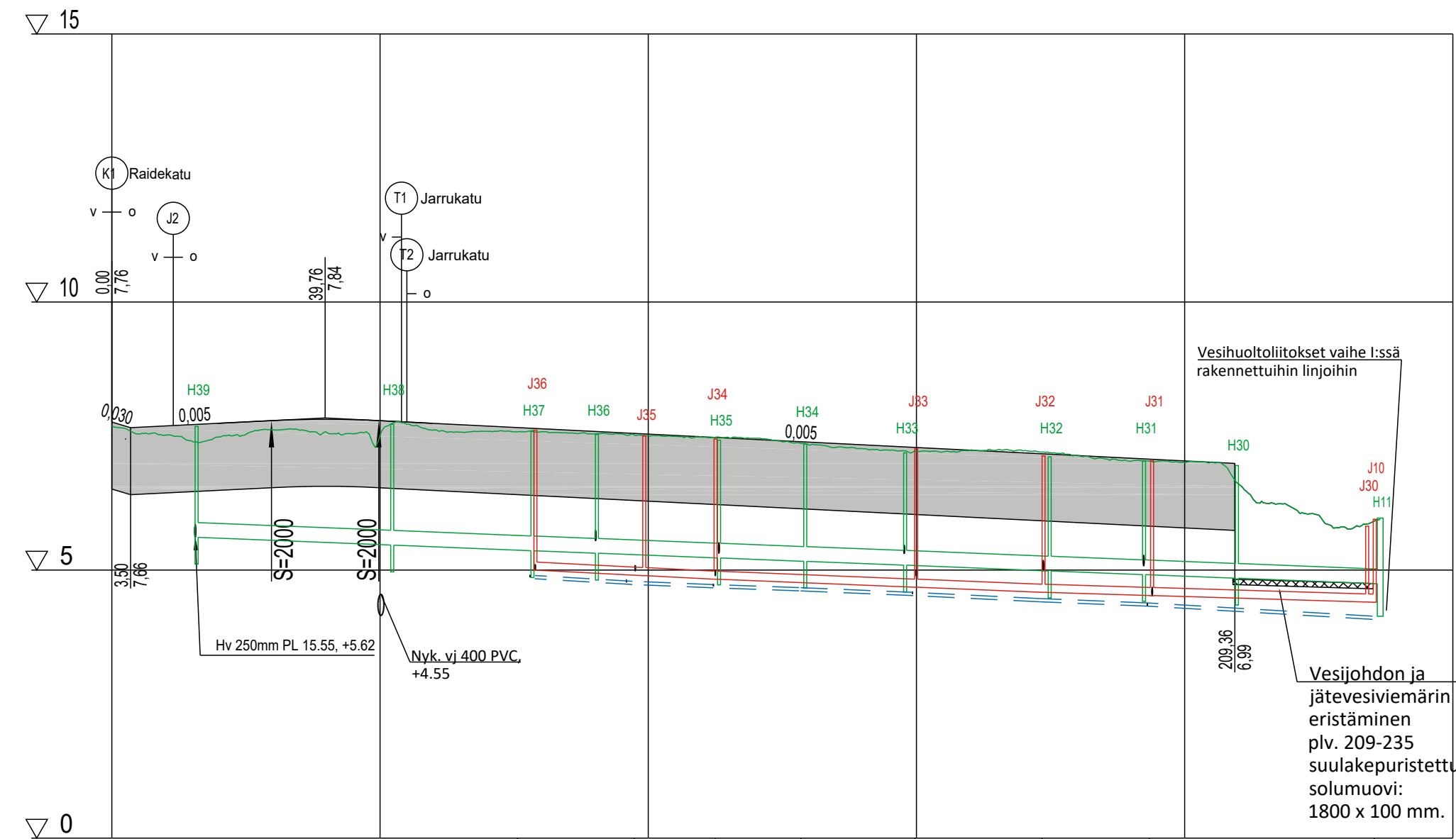
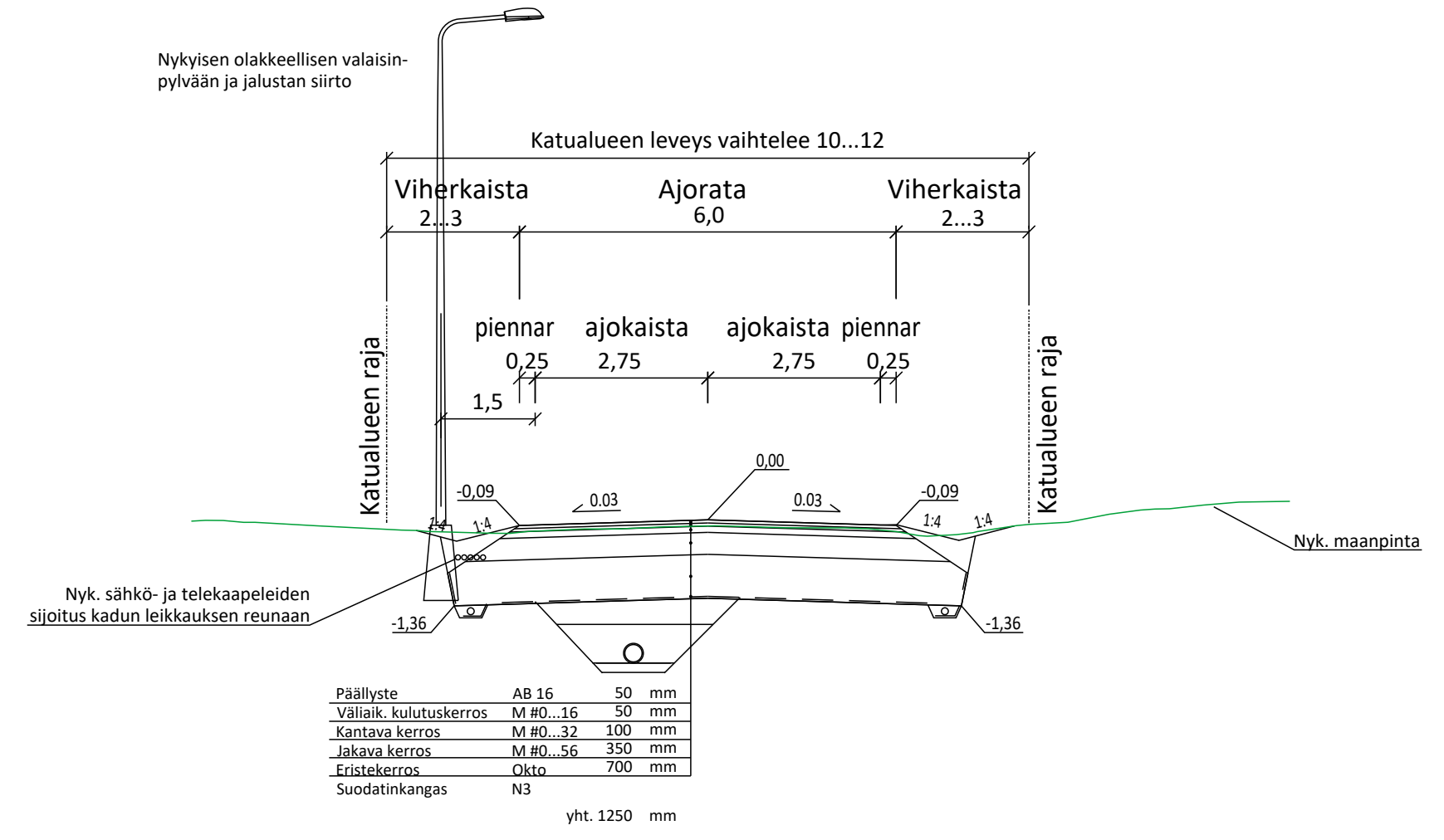


K2 JARRUKATU

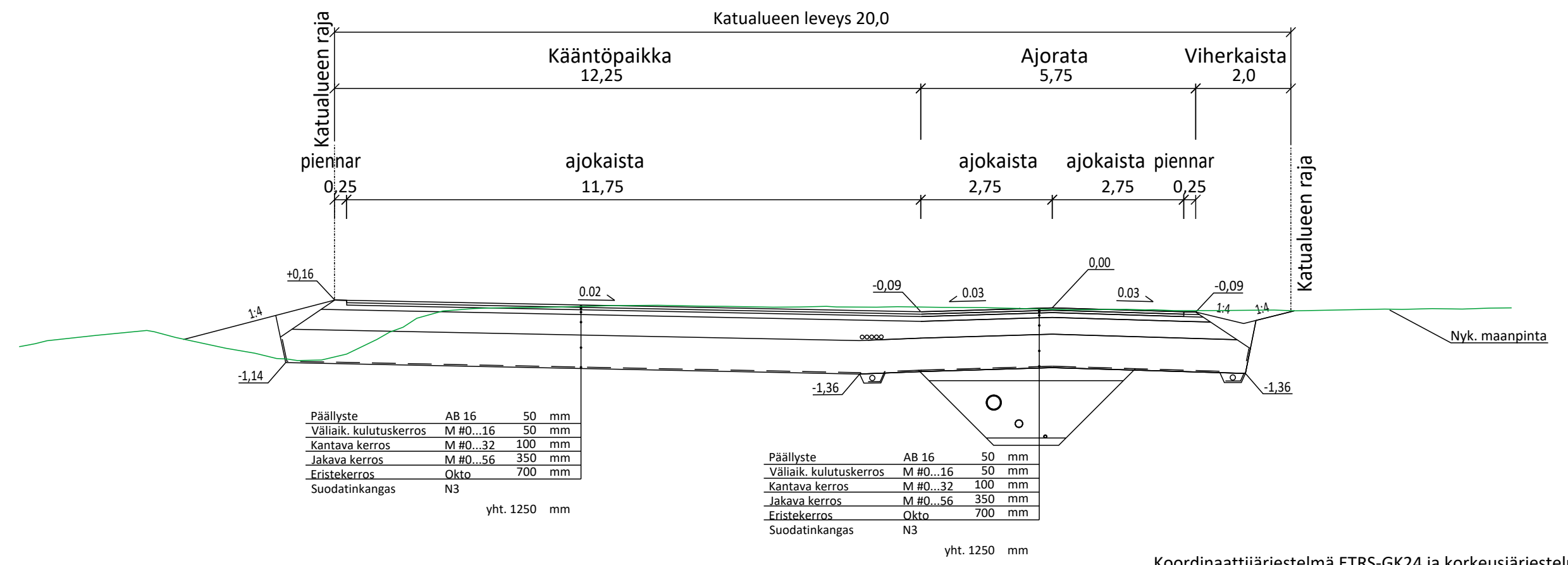


Vesijohto, laen korkeus	4,90	63 PE -PN10	4,79	4,73	4,67	4,58	63 PE -PN10	4,47	4,39	63 PE -PN10	4,14											
Putken mitat ja laatu																						
Paalu	75,6		97,4	112,5	128,5	149,7		173,4	193,4		235,3											
Hulevesiviemäri, sisäpohjan korkeus																						
Putken mitat ja laatu	5,61	315 PP /k-SN8	5,47	5,31	5,16	5,09	315 PP /k-SN8	4,98	4,92	315 PP /k-SN8	4,74											
Paalu, kaivoväli ja kaltevuus	15,8	36,45/0,004	52,3	26,23/0,004	79,0	88,6	22,27/0,004	113,8	129,8	148,5	26,45/0,004	175,4	17,09/0,004	193,0	16,82/0,004	210,3	25,95/0,004	236,3				
Jätevesiviemäri, sisäpohjan korkeus																						
Putken mitat ja laatu																						
Paalu, kaivoväli ja kaltevuus																						
Päällysrakenne	1250 mm																					
Putkien perustamistapa	Asennusalusta 150 mm																					
Matka	0	3,5	20	49,762	159,595	209,356																
Kaltevuus / pyörästysäde	0,005	S=2000			-0,005																	
Tasausviivan korkeus	7,76	7,69	7,74	7,79	7,81	7,79	7,74	7,69	7,64	7,59	7,54	7,49	7,44	7,39	7,34	7,29	7,24	7,19	7,14	7,09	7,04	6,99
Maanpinnan korkeus	7,88	7,82	7,74	7,62	7,57	7,51	7,46	7,39	7,33	7,28	7,23	7,18	7,13	7,08	7,03	7,01						
Kaarevuus	0,00	8,46	R=100	22,88	48,37	R=50	64,51															
Ajoradan sivukaltevuus	qp=0,009	1,5%	1,5%	1,5%	1,5%	1,5%	1,5%	1,5%	1,5%	1,5%	1,5%	1,5%	1,5%	1,5%	1,5%	1,5%	1,5%	1,5%	1,5%	1,5%	1,5%	1,5%

TYYPPIPOIKKILEIKKAUS 1:100 K2 Jarrukatu plv 0-191 (PL 70)



TYYPPIPOIKKILEIKKAUS 1:100 K2 Jarrukatu plv 191-210 (PL 200) Kääntöpaikka



Koordinaattijärjestelmä ETRS-GK24 ja korkeusjärjestelmä N2000				
Merkki	Muutos	Pvm	Suunn.	Tark.
Hankkeen nimi				
Tornion kaupunki, Jarrukadun, Vaihdekadun ja Raidekadun saneeraus				
Piirustuksen sisältö				
K2 Jarrukatu Pituusleikkaus, Tyypipoikkileikkaukset				
RAMBOLL		TORNION KAUPUNKI		
Pvm	suun. K.Pulkkinen	Pvm		
31.10.2022	tark. S.Kaikkonen			
Mittakaava		Pliir.nro		
1:1000 / 1:100		K2267/13		