








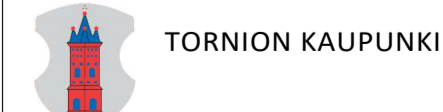


Merkinnät
 --- Suunnittelualan raja, ympäristösuunnittelu

-  Asfaltti, ajorata, AB16
-  Asfaltti, jkpp, AB11
-  Sorapinta, KaM #0..16
-  Suunniteltu hulevesikaivo, ritilä-/umpikansi
-  Painanne, korkeus ja virtaussuunta
-  Suunniteltu salaojalinja
-  Suunniteltu hulevesilinja
-  Nurmi R3 käyttöviheralue

Koordinaattijärjestelmä ETRS-GK24 ja korkeusjärjestelmä N2000

Merkki	Muutos	Pvm	Suunn.	Tark.
Hankkeen nimi Tornion kaupunki, Meurmannintien alueen saneeraus				
Piirustuksen sisältö Katusuunnitelmapaketti 1				
				
Pvm 22.9.2023	suun. V.Törmänen tark. K.Pulkkinen	Pvm		
		Mittakaava 1:500	Piir.nro K2269/1	