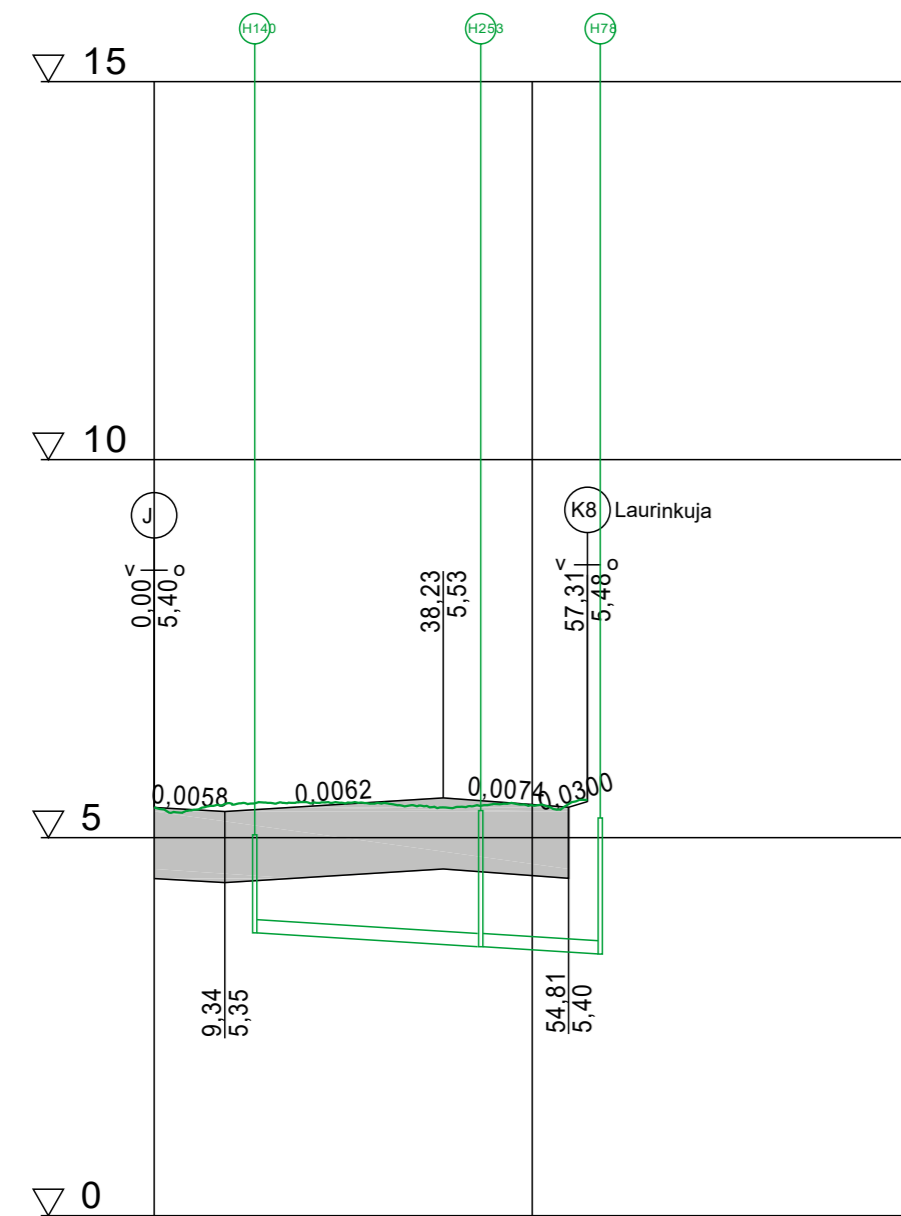


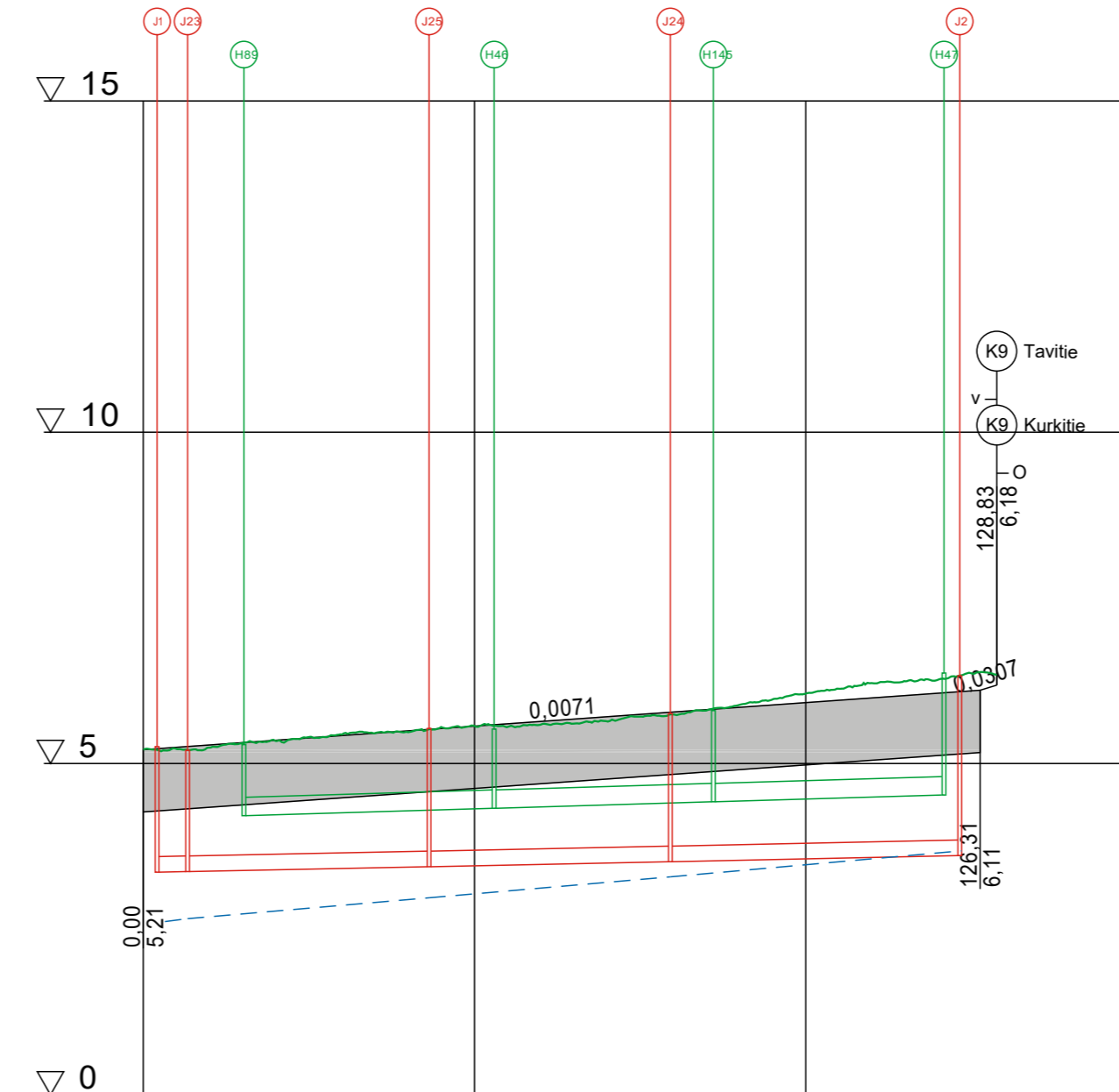
J4



Hulevesiviemäri, sisäpohjan korkeus	3.74	200 PP SN8	3.56	3.47
Putken mitat ja laatu				
Paalu, kaivoväli ja kaltevuus	13.6	29.68/0.006	42.8	16.21/0.006

Päällysrakenne	940 mm			
Putkien perustamistapa	[Diagram showing pipe foundation details]			
Matka	9.34	28.89	38.23	54.81
Kaltevuus / pyörityssäde	-0.006	0.006	-0.007	0.003
Tasausviivan korkeus	5.40	5.35	5.41	5.47
Maanpinnan korkeus	5.40	5.46	5.47	5.45
Kaarevuus	R=10	R=10	R=10	R=10
Ajoradan sivukaltevuus	qv=0,025	qv=0,025	qv=0,025	qv=0,025

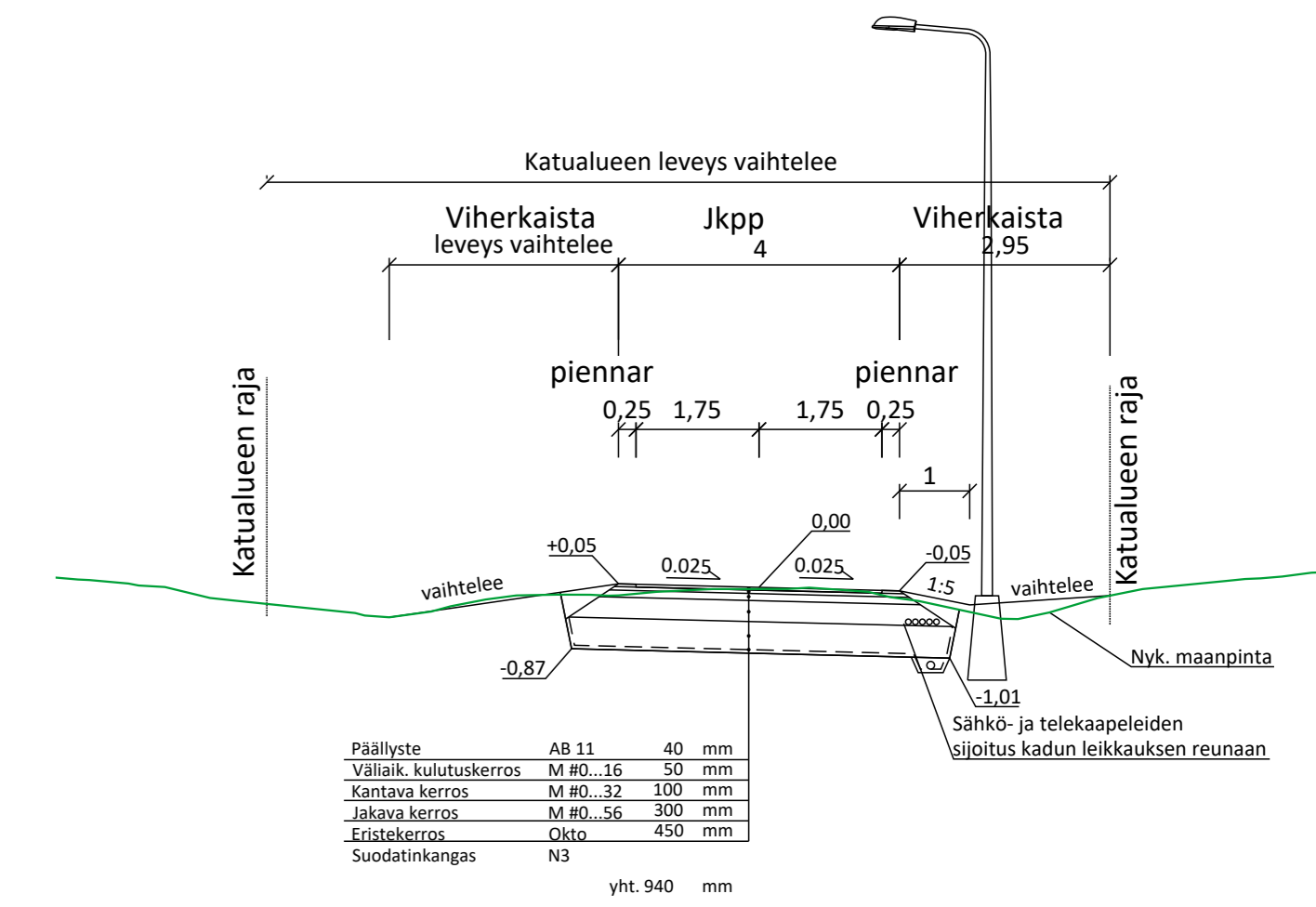
J5



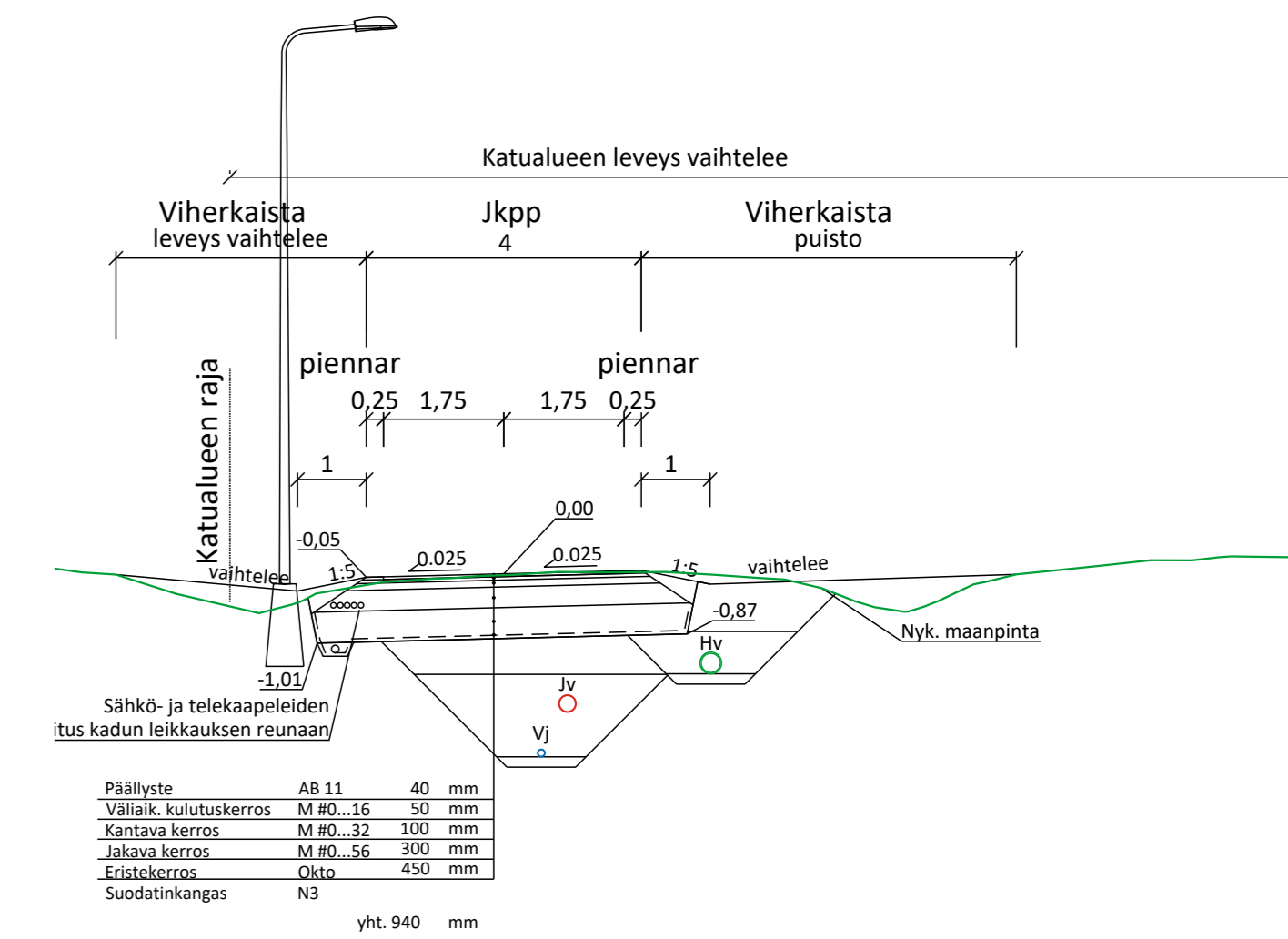
Jätevesiviemäri, sisäpohjan korkeus	3.36	250 PVC SN8	3.44	250 PVC SN8	3.52	250 PVC SN8	3.61
Putken mitat ja laatu							
Paalu, kaivoväli ja kaltevuus	4.61/0.002	35.91/0.002	42.9	35.87/0.002	79.3	43.06/0.002	123.0
Vesijohto, laen korkeus							
Putken mitat ja laatu	3.28	110 PEH PN10	2.97	110 PEH PN10	3.29	110 PEH PN10	3.88
Paalu	43.1		79.6		123.5		
Hulevesiviemäri, sisäpohjan korkeus							
Putken mitat ja laatu							
Paalu, kaivoväli ja kaltevuus	11.11/0.047	37.24/0.003	52.7	32.55/0.003	85.8	33.62/0.003	120.5

Päällysrakenne	940 mm			
Putkien perustamistapa	[Diagram showing pipe foundation details]			
Matka	126.309			
Kaltevuus / pyörityssäde	0.007			
Tasausviivan korkeus	5.21	5.28	5.35	5.42
Maanpinnan korkeus	5.24	5.34	5.43	5.47
Kaarevuus	R=10	R=10	R=10	R=10
Ajoradan sivukaltevuus	qv=0,025	qv=0,025	qv=0,025	qv=0,025

TYYPPIPOIKKILEIKKAUS  
1:100  
J4 plv 0-57 (PL 30)



TYYPPIPOIKKILEIKKAUS  
1:100  
J5 plv 0-125 (PL 40)



Koordinaattijärjestelmä ETRS-GK24 ja korkeusjärjestelmä N2000

Merkki	Muutos	Pvm	Suunn.	Tark.
Hankkeen nimi Tornion kaupunki, Meurmannintien alueen saneeraus				
Piirustuksen sisältö J4, J5 Pituusleikkaus, Tyypipoikkileikkaukset				
Pvm 22.9.2023		suun. V.Törmänen tark. K.Pulkkinen		Pvm Piir.nro K2269/7

Mittakaava 1:1000 / 1:100