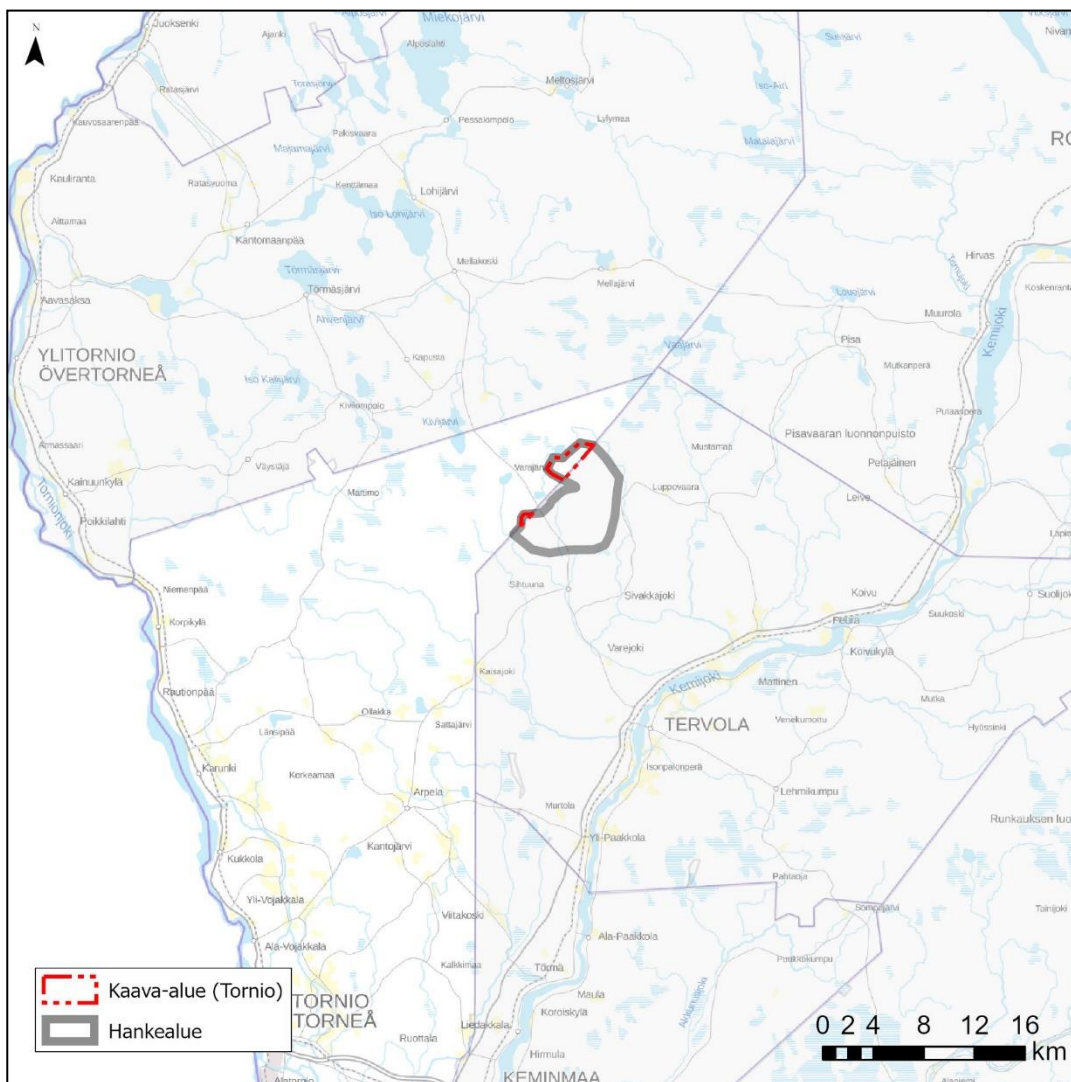


Valkiavaaran tuulivoimaosayleiskaava

OSALLISTUMIS- JA ARVIOINTISUUNNITELMA



Tornion kaupunki

18.2.2022

SITOWISE

SISÄLLYSLUETTELO

1	OSALLISTUMIS- JA ARVIOINTISUUNNITELMA (OAS).....	3
2	YMPÄRISTÖVAIKUTUSTEN ARVIOINTIMENETTELY (YVA)	3
3	SUUNNITTELUALUE.....	3
4	SUUNNITTELUN TAVOITTEET	4
5	SUUNNITTELUN LÄHTÖKOHDAT	4
5.1	Valtakunnalliset alueidenkäyttötavoitteet	4
5.2	Maakuntakaavat.....	6
5.3	Yleis- ja asemakaavat	17
5.4	Liittyminen muihin hankkeisiin, suunnitelmiin ja ohjelmiin.....	19
6	LAADITAVAT SELVITYKSET.....	20
7	VAIKUTUSTEN ARVIOINTI	20
8	OSALLISTUMINEN JA TIEDOTTAMINEN	21
8.1	Osalliset.....	21
8.2	Viranomaisyhteistyö.....	22
8.3	Osallistuminen ja vuorovaikutuksen järjestäminen	22
8.4	Valitus.....	23
9	TAVOITEAIKATAULU	23
10	YHTEYSTIEDOT	23

Paikkatietoaineistot:

- Taustakartat, peruskartat, maastokarttarasterit © MML 2021
- Lapin liitto 2021, Länsi-Lapin maakuntakaava, Rovaniemen maakuntakaava, Rovaniemen ja Itä-Lapin maakuntakaava.
- Tornion kaupunki 2021, Tornion yleiskaava 2021.

1 Osallistumis- ja arviointisuunnitelma (OAS)

Maankäyttö- ja rakennuslain (MRL) 63 §:n mukaan tulee kaavoitustyöhön sisällyttää kaavan laajuuteen ja sisältöön nähden tarpeellinen suunnitelma osallistumis- ja vuorovaikutusmenettelystä sekä kaavan vaikutusten arvioinnista. Osallistumis- ja arviointisuunnitelma (OAS) asetetaan nähtäville kaavatyön aloitusvaiheessa. Osalliset voivat lausua mielipiteensä osallistumis- ja arviointisuunnitelmasta.

Osallistumis- ja arviointisuunnitelmassa kerrotaan, mitä on suunnitteilla ja missä, ketkä ovat kaavatyön osalliset, milloin ja miten alueen suunnitteluun voi vaikuttaa, arvioitu aikataulu, suunnittelutyön lähtökohdat, tavoitteet ja työn aikana tehtävät selvitykset sekä vaikutusten arvioinnit.

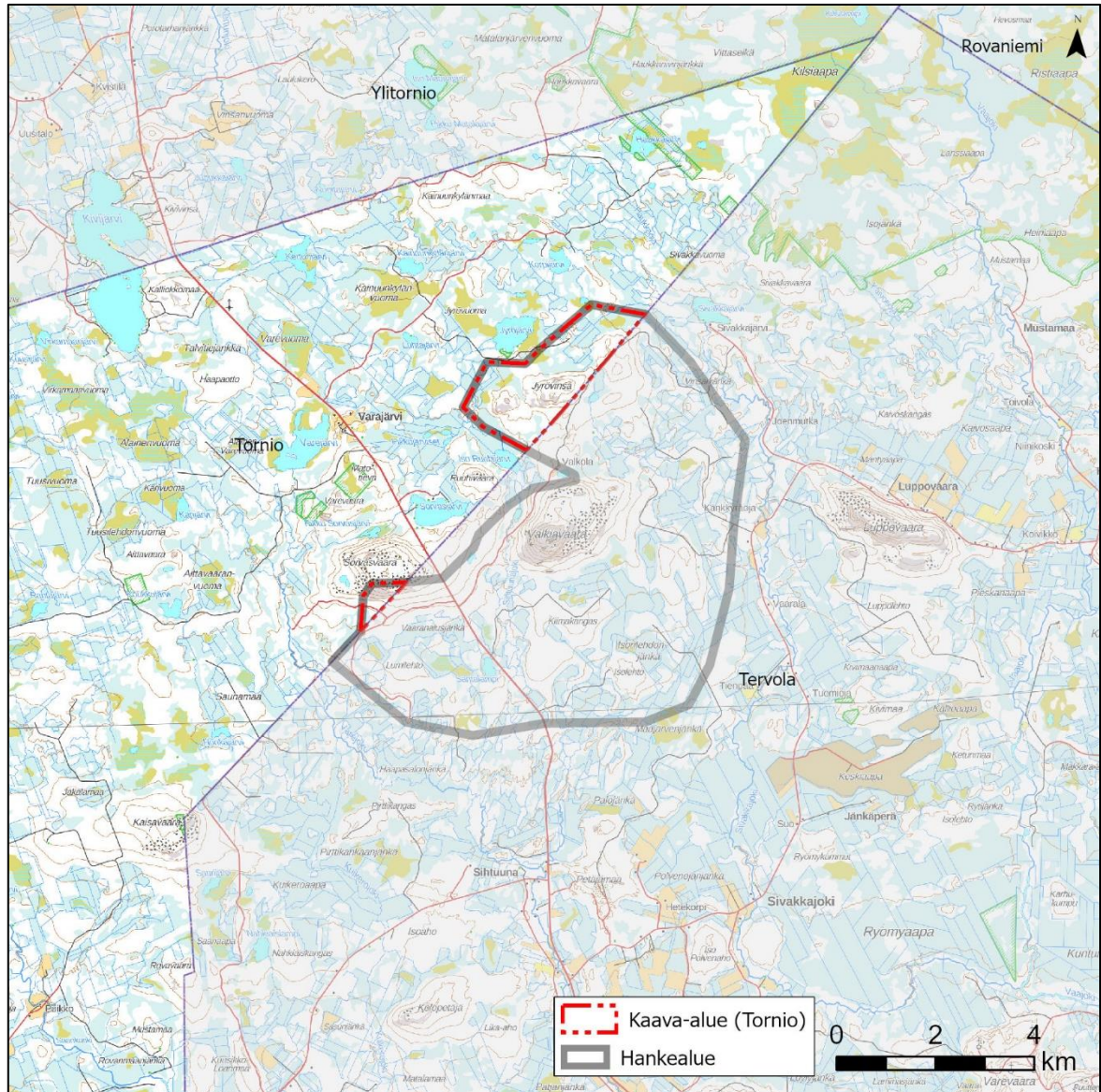
Osallistumis- ja arviointisuunnitelmaa (OAS) tarkennetaan tarvittaessa kaavatyön edetessä.

2 Ympäristövaikutusten arviointimenettely (YVA)

Hankkeesta tehdään YVA-lain mukainen ympäristövaikutusten arviointi samaan aikaan, kun alueelta laaditaan kaavaa. Vaikka ympäristövaikutusten arviointi toteutetaan samanaikaisesti kaavan laatimisen kanssa, osayleiskaavoitus ja ympäristövaikutusten arviointimenettely (YVA) toteutetaan erillisinä prosesseina.

3 Suunnittelualue

Kaava-alue sijaitsee Tornion kaupungin alueella noin 20 kilometriä Tervolan keskustasta pohjoiseen ja 45 kilometriä Tornion keskustasta koilliseen. Ylitornion kunnan rajaan etäisyys on noin 3,5 kilometriä ja Rovaniemen kaupungin rajaan noin 8 kilometriä. Alue on pääosin metsää ja vähäpuus- toista suoaluetta. Etäisyys Ruotsin valtakunnan rajaan on noin 30 kilometriä.



Kuva 3.1. Kaava- ja hankealueen rajaus.

4 Suunnittelun tavoitteet

Energiaquelle Oy suunnittelee tuulivoimahanketta Tervolan kunnan ja Tornion kaupungin alueelle Valkiavaaraan. Kaavoituksen tavoitteena on mahdollistaa 45 tuulivoimalan (41 Tervolaan ja 4 Tornioon) ja niihin liittyvien huoltoteiden, maakaapeleiden ja sähköaseman rakentaminen laatimalla MRL 77 a §:n mukainen oikeusvaikutteinen yleiskaava, jota voidaan käyttää suoraan tuulivoimalan rakennusluvan myöntämisen perusteena. Voimaloiden suunniteltu kokonaiskorkeus on enintään 300 metriä ja yksikköteho 4–10 MW. Hankkeesta laaditaan erilliset osayleiskaavat sekä Tornion kaupungin että Tervolan kunnan alueille.

5 Suunnittelun lähtökohdat

5.1 Valtakunnalliset alueidenkäyttötavoitteet

Maankäyttö- ja rakennuslain 24 §:n mukaan alueidenkäytön suunnittelussa on huolehdittava valtakunnallisten alueidenkäyttötavoitteiden huomioon ottamisesta siten, että edistetään niiden

toteuttamista. Valtioneuvosto päätti valtakunnallisista alueidenkäyttötavoitteista 14.12.2017. Tämän kaavan suunnitteluun vaikuttavat ainakin seuraavat valtakunnalliset alueidenkäyttötavoitteet:

Terveellinen ja turvallinen elinympäristö

- Varaudutaan sään ääri-ilmiöihin ja tulviin sekä ilmastonmuutoksen vaikutuksiin. Uusi rakentaminen sijoitetaan tulvavaara-alueiden ulkopuolelle tai tulvariskien hallinta varmistetaan muutoin.
- Ehkäistään melusta, tärinästä ja huonosta ilmanlaadusta aiheutuvia ympäristö- ja terveyshaittoja.

Elinvoimainen luonto- ja kulttuuriympäristö sekä luonnonvarat

- Huolehditaan valtakunnallisesti arvokkaiden kulttuuriympäristöjen ja luonnonperinnön arvojen turvaamisesta.
- Edistetään luonnon monimuotoisuuden kannalta arvokkaiden alueiden ja ekologisten yhteyksien säilymistä.
- Huolehditaan virkistyskäyttöön soveltuvien alueiden riittävydestä sekä viheralueverkoston jatkuvuudesta.
- Luodaan edellytykset bio- ja kiertotaloudelle sekä edistetään luonnonvarojen kestävää hyödyntämistä. Huolehditaan maa- ja metsätalouden kannalta merkittävien yhtenäisten viljely- ja metsäalueiden sekä saamelaiskulttuurin ja -elinkeinojen kannalta merkittävien alueiden säilymisestä.

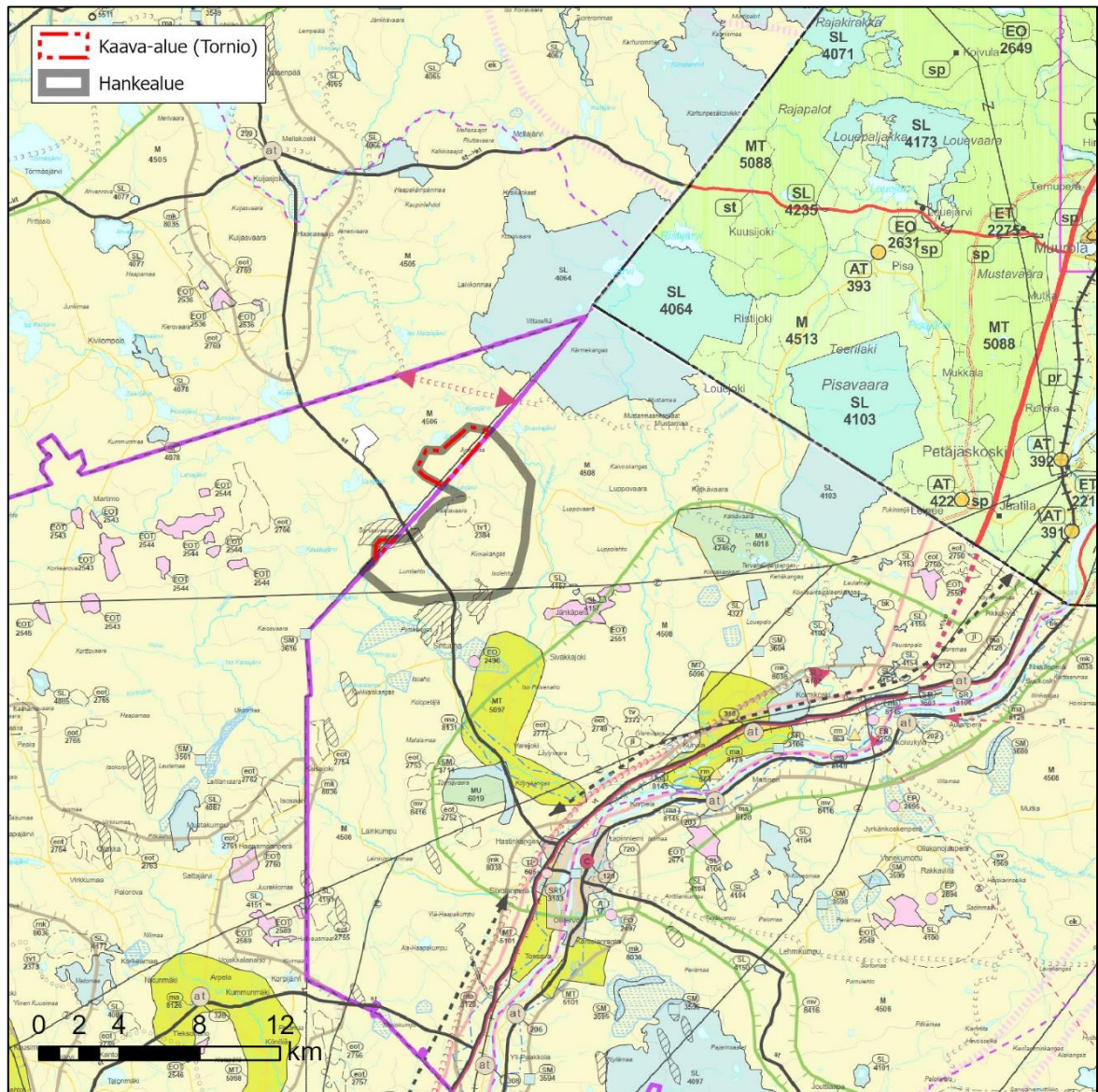
Uusiutumiskykyinen energiahuolto

- Varaudutaan uusiutuvan energian tuotannon ja sen edellyttämien logististen ratkaisujen tarpeisiin. Tuulivoimalat sijoitetaan ensisijaisesti keskitetysti usean voimalan yksiköihin.

Turvataan valtakunnallisen energiahuollon kannalta merkittävien voimajohtojen ja kaukokuljettamiseen tarvittavien kaasuputkien linjaukset ja niiden toteuttamismahdollisuudet. Voimajohtolinjauksissa hyödynnetään ensisijaisesti olemassa olevia johtokäytäviä.

5.2 Maakuntakaavat

Länsi-Lapin maakuntakaava ja Rovaniemen maakuntakaava



Kuva 5.1. Ote Länsi-Lapin maakuntakaavasta ja Rovaniemen maakuntakaavasta (2.8.2021). Osayleiskaava-alueen sijainti on osoitettu punaisella rajauksella ja hankealueen rajaus harmaalla.

Länsi-Lapin maakuntakaava on vahvistettu ympäristöministeriön toimesta 11.9.2013 ja saanut lainvoiman KHO:n päätöksellä 11.9.2015. Kyseessä on kokonaismaakuntakaava, joka käsittää Kemi-Tornion ja Tornionlaakson seutukunnat. Hankkeen sähkönsiirron vaihtoehdot ulottuvat idässä Rovaniemen maakuntakaavan puolelle, jonka ympäristöministeriö on vahvistanut 2.11.2001 ja kaava on saanut lainvoiman 4.12.2001.

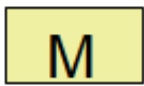


Hankealueelle on osoitettu maa- ja metsätalousvaltainen alue (M), Valkiavaaran tuulivoimatuotannon suunnitteluun soveltuva alue (tv1), poronhoitoalueen raja ja voimajohto (z). Osittain hankealueelle sijoittuu kaksi maakuntakaavassa osoitettua arvokasta harjualueutta tai muuta geologisista muodostumaa. Hankealueen länsiosaa halkoo seututie (st). Valkiavaaran tv1-alue (2384) on osittain valtakunnallisesti arvokkaalla tuuli- ja rantakerrostumalla, jotka on kuitenkin osoitettu oikeusvaikutuksettomina maakuntakaavaselostuksen liitekartalla.


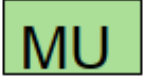


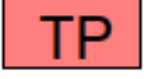



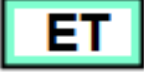
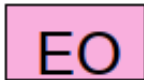



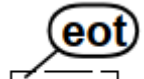

Hankealueen pohjoispuolelle on osoitettu noin 1,6 km päähän moottorikelkkailureitti ja moottorikelkkailureitin yhteystarve. Koillispuolelle sijoittuu laajahko luonnonsuojelualue (SL) noin 3 km päähän hankealueen rajasta. Itäpuolelle on osoitettu 7,3 km päähän hankealueesta lähin maa- ja metsätalousvaltainen alue, jolla on erityistä ulkoilun ohjaamistarvetta (MU). Kaakkoispuolelle sijoittuu 3 km etäisyydelle lähin luonnonsuojelualue (SL) ja 2,1 km etäisyydelle lähin turpeenottoalue (EOT). Matkailun vetovoima-alue, matkailun ja virkistyskehittämisen kohdealue (mv) ulottuu hankealueen kaakkoispuolella 3,5 km etäisyydelle ja Barentsin käytävä (bk) 11 km etäisyydelle. Kaakkoispuolella on 20 km säteellä myös seuraavat kaavamerkinnot: tuulivoimaloiden alue (tv) 9,5 km, joukkoliikenteen kehittämiskäytävä/yhteystarve (jl) 10,5 km, päärata ja merkittävästi parannettava tie 12 km, energihuollon kohde (EN) 19 km, virkistys-/matkailukohde (rm) 14 km, rakennussuojelukohta (SR) 15,6 km ja kylä (at) 14 km.

Etelä- ja lounaispuolella on osoitettu tärkeä tai vedenhankintaan soveltuva pohjavesialue hankealueen rajasta noin kilometrin päähän. Eteläpuolella on myös 3,3 km päässä maa-ainesten ottokohde (EO) ja lähin kulttuuriympäristön tai maiseman vaalimisen kannalta tärkeä alue (ma) 6,5 km päässä. Lähin taajamatoimintojen alue (A) on 12,2 km etelään. Tälle alueelle sijoittuvat työpaikka-alue (TP), keskustatoimintojen kohde (C), rakennussuojelukohta (SR1) ja teollisuusalue (t). Hankealueen lounaispuolella 4,3 km päässä on lähimpänä oleva muinaismuistokohde (SM). Länsipuolella 5 km päähän on osoitettu lähin turvetuotannon suunnitteluun soveltuva alue (eot). Luoteispuolella maaseudun kehittämisen kohdealue ulottuu 7,5 km päähän.

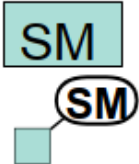
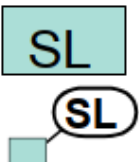
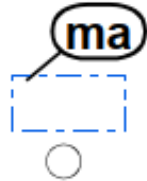
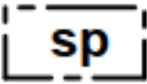




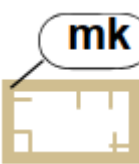

Alustavasti suunniteltu voimajohtoreitti nykyisen voimajohtoon etelä- tai pohjoispuolella Petäjäsköken sähköasemalle sijoittuu Länsi-Lapin maakuntakaavassa pääosin maa- ja metsätalousvaltaiselle alueelle (M). Voimajohtoreitin varrella on muun muassa luonnonsuojelualue (SL), turpeenottoalue (EOT), maa- ja metsätalousvaltainen alue, jolla on erityistä ulkoilun ohjaamistarvetta (MU) sekä tärkeä tai vedenhankintaan soveltuva pohjavesialue. Voimajohtoreitin halki on osoitettu moottorikelkkailureitti ja voimajohto sijoittuu osin matkailun vetovoima-alue, matkailun ja virkistyskehittämisen kohdealueelle. Rovaniemen maakuntakaavan puolella alustava voimajohtoreitti sijoittuu maa- ja metsätalousvaltaiselle alueelle (M). Suunnitellun voimajohtoreitin läheisyyteen on osoitettu kyseisessä kaavassa muun muassa kyläalue (AT), pohjavesien suojelualue (sp), moottorikelkkailureitti (kr), yhdyskuntateknisen huollon alue (ET), maa- ja metsätalousalue (MT), sähkölinja (z) ja valtatie (vt).






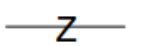



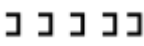

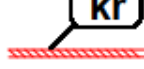


Taulukko 5.1. Hankealueella ja läheisyydessä (maks. 20 km) sekä alustavan voimajohtoreitin varrella olevia maakuntakaavamerkintöjä.

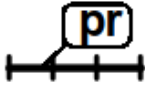
Kaavamerkintä	Merkinnän kuvaus ja suunnittelumääräys
	Maa- ja metsätalousvaltainen alue (Länsi-Lapin maakuntakaava) Merkinnällä osoitetaan pääasiassa maa- ja metsätaloustalouteen tarkoitettuja alueita, joita voidaan käyttää pääasiallista käyttötarkoitusta sanottavasti haittaamatta ja luonnetta muuttamatta myös muihin tarkoituksiin.
	Maa- ja metsätalousvaltainen alue (Rovaniemen maakuntakaava) Merkinnällä osoitetaan pääasiassa maa- ja metsätaloustalouteen tarkoitettuja alueita, joita voidaan käyttää pääasiallista käyttötarkoitusta sanottavasti haittaamatta ja luonnetta muuttamatta myös muihin tarkoituksiin, kuten haja-asutusluonteiseen pysyvään ja loma-asutukseen sekä jokamiehen oikeuden rajoissa ulkoiluun ja retkeilyyn.
	Maa- ja metsätalousalue (Rovaniemen maakuntakaava) Merkinnällä osoitetaan alueita, jotka on tarkoitettu erityisesti maa- ja metsätalouden harjoittamiseen ja jonka pelto- tai muut alueet halutaan erityisesti suojata sellaisilta rakentamiselta ja muun maankäytön aiheuttamilta pysyviltä muutoksilta, jotka vaikeuttavat maa- ja metsätalouden harjoittamista. Myös maa- ja metsätalouden erityistarkoituksiin, kuten opetukseen, tutkimukseen tai jalostustoimintaan tarkoitettuja maa- ja metsätalousalueita osoitetaan tällä merkinnällä.

	Merkinnällä osoitetaan Rovaniemen maakuntakaavassa ensisijaisesti puuntuotantoon tarkoitettut alueet. Pyrkimyksenä on suojata nämä alueet sellaiselta rakentamiselta ja muulta maankäytöltä, joka pysyvästi vaikeuttaisi metsätalouden harjoittamista.
	Maatalousalueet (Länsi-Lapin maakuntakaava) Merkinnällä osoitetaan alueita, jotka on tarkoitettu erityisesti maatalouden harjoittamiseen ja jonka peltoalueet halutaan suojata sellaisilta rakentamisen ja muun maankäytön aiheuttamilta pysyviltä muutoksilta, jotka vaikeuttavat maatalouden harjoittamista.
	Maa- ja metsätalousvaltainen alue, jolla on erityistä ulkoilun ohjaamistarvetta (Länsi-Lapin maakuntakaava) Merkinnällä osoitetaan alueita, jotka on tarkoitettu pääasiassa maa- ja metsätalouden harjoittamiseen, joille suuntautuu ulkoilupaineita ja joille on tarkoitus sijoittaa ulkoilun ohjaamistarpeen vuoksi polkuja tai ulkoilureittejä levähdys- ja muine tukialueineen.
	Taajamatoimintojen alue (Länsi-Lapin maakuntakaava) Merkinnällä osoitetaan asumiseen ja muille taajama toimintoille, kuten keskustatoimintoille, palveluille ja teollisuudelle rakentamisalueita, pääväyliä pienempiä liikenneväyläalueita, virkistys- ja puistoalueita sekä erityisalueita.
	Kyläalue (Rovaniemen maakuntakaava) Merkinnällä osoitetaan alueita, joilla sijaitsee tai joille suunnitellaan maaseudun peruspalveluita ja joita voidaan pitää sopivina rakentamisalueina.
 	Työpaikka-alue / -kohde (Länsi-Lapin maakuntakaava) Merkinnällä osoitetaan monipuoliset työpaikka-alueet, joissa voi olla toimisto- ja palvelutyöpaikkoja sekä ympäristöhäiriöitä aiheuttamatonta teollisuutta ja varastointia.
 	Teollisuusalue / -kohde (Länsi-Lapin maakuntakaava) Merkinnällä osoitetaan seudullisesti merkittäviä teollisuustoimintojen alueita.
	Yhdyskuntateknisen huollon alue (Rovaniemen maakuntakaava) Merkinnällä osoitetaan alueita yhdyskuntateknistä huoltoa palvelevia laitoksia, kuten voimaloita, suurmuuntamoalueita, vesilaitoksia, jätevedenpuhdistamoita, jätehuoltolaitoksia ja kaatopaikkoja sekä tietoliikennettä varten.
 	Maa-ainesten ottoalue / -kohde (Länsi-Lapin maakuntakaava) Merkinnällä osoitetaan alueita soran tai muiden maa-ainesten ottoa varten. KOHDEKOHTAISET SUUNNITTELUMÄÄRÄYKSET: EO 2415, EO 2496, EO 2497, EO 2516, EO 2420, EO 2502, EO 2561, EO 2562, EO 2584, EO 2587, EO 2590 Maa-aineisten ottamistoimintaa suunniteltaessa on otettava huomioon alueen sijainti pohjavesialueella. Toiminta on suunniteltava siten, että pohjaveden määrä ja laatu ei heikkene.
	Energiahuollon kohde (Länsi-Lapin maakuntakaava) Merkinnällä osoitetaan energiahuoltoa palvelevia laitoksia tai rakenteita, kuten voimaloita ja suurmuuntamoalueita varten varattuja alueita.
	Turpeenottoalue (Länsi-Lapin maakuntakaava) Merkinnällä osoitetaan turvetuotantoalueita. Suunnittelumääräys: Turvetuotantoalueen jälkikäyttöä suunniteltaessa poronhoitoalueella tulee pyrkiä turvaamaan alueen poronhoidon edellytykset.
 	Turvetuotannon suunnitteluun soveltuva alue (Länsi-Lapin maakuntakaava) Merkinnällä osoitetaan alueita, joilla on tutkittuja turvevaroja. Suunnittelumääräys: Turpeenottoalueiksi voidaan ottaa jo ojitettuja tai muuten luonnontilaltaan merkittävästi muuttuneita soita tai käytöstä poistettuja suopeltoja. Soiden luonnontilaiset tai luonnontilaisten kaltaiset osat tulee jättää tuotannon ulkopuolella.

	<p>Turvetuotantoalueiden käyttöönoton suunnittelussa ja ajoittamisessa on otettava huomioon tuotantoalueiden yhteisvaikutus vesistöihin ja pohjavesiin.</p> <p>Turvetuotantoa suunniteltaessa on otettava huomioon toiminnan vaikutukset alapuolisen vesistön tilaan ja pohjavesiin sekä pyrittävä lieventämään haitallisia vaikutuksia.</p> <p>Turvetuotantoalueen jälkikäyttöä suunniteltaessa poronhoitoalueella tulee turvata alueen poronhoidon edellytykset.</p>
	<p>Tuulivoimaloiden alue (Länsi-Lapin maakuntakaava) Merkinnällä osoitetaan valtakunnallisten alueidenkäyttötavoitteiden tarkoittamia tuulivoiman hyödyntämiseen parhaiten soveltuvia alueita.</p> <p>Suunnittelumääräys: Tuulivoimalat tulee sijoittaa keskitetysti usean tuulivoimalan muodostamiin ryhmiin ja niin lähelle toisiaan kuin se energiatuotannon taloudellisuus huomioiden on mahdollista.</p> <p>Poronhoitoalueella alueen käyttöä suunniteltaessa tulee ottaa huomioon alueen poronhoidon edellytykset</p> <p>KOHDEKOHTAISET SUUNNITTELMÄÄRÄYKSET: tv 2387, 2388, 2389</p> <p>Tuulivoimaloiden suunnittelussa tulee selvittää alueen pesimälinnusto ja lintujen muuttoreitit sekä arvioida yhteisvaikutukset jo toteutuneiden tuulivoimahankkeiden kanssa ja pyrittävä lieventämään haitallisia vaikutuksia.</p>
	<p>Tuulivoimatuotannon suunnitteluun soveltuva alue (Länsi-Lapin maakuntakaava) Merkinnällä osoitetaan seudullisesti merkittäviä tuulivoimatuotannon suunnitteluun soveltuvia alueita.</p> <p>Suunnittelumääräys: Tuulivoimalat tulee sijoittaa keskitetysti usean tuulivoimalan muodostamiin ryhmiin ja niin lähelle toisiaan kuin se energiatuotannon taloudellisuus huomioiden on mahdollista.</p> <p>Poronhoitoalueella alueen käyttöä suunniteltaessa tulee ottaa huomioon alueen poronhoidon edellytykset.</p> <p>KOHDEKOHTAISET SUUNNITTELMÄÄRÄYKSET: tv1 2375, 2376, 2379 ja 2395</p> <p>Tuulivoimaloiden suunnittelussa tulee selvittää alueen pesimälinnusto ja lintujen muuttoreitit sekä arvioida yhteisvaikutukset jo toteutuneiden tuulivoimahankkeiden kanssa ja pyrittävä lieventämään haitallisia vaikutuksia.</p>
	<p>Rakennussuojelukohde (Länsi-Lapin maakuntakaava) Merkinnällä osoitetaan kirkkoloilla, rakennusperinnön suojelemisesta annetulla lailla tai maankäyttö- ja rakennuslain nojalla suojeltuja tai suojeltavaksi tarkoitettuja alueita tai kohteita.</p> <p>Suunnittelumääräys: Suunnittelussa on turvattava kohteen / alueen kulttuurihistorialliset arvot. Uudis- ja lisärakentaminen tulee sopeuttaa sijainniltaan, mittakaavaltaan ja rakennustalvaan arvokkaaseen rakennuskantaan ja rakennettuun kulttuuriympäristöön.</p>
	<p>Rakennussuojelukohde (Länsi-Lapin maakuntakaava) Merkinnällä osoitetaan kirkkoloilla tai rakennusperinnön suojelemisesta annetulla lailla suojeltuja tai suojeltavaksi tarkoitettuja alueita tai kohteita.</p> <p>SUOJELUMÄÄRÄYS: Suojelekohteen kulttuurihistoriallisten arvojen heikentäminen on kielletty. Uudis- ja lisärakentaminen tulee sopeuttaa sijainniltaan, mittakaavaltaan ja rakennustalvaan arvokkaaseen rakennuskantaan ja rakennettuun kulttuuriympäristöön.</p>

	<p>Muinaismuistoalue / -kohde (Länsi-Lapin maakuntakaava) Merkinnällä osoitetaan muinaismuistolain nojalla suojeltuja maakuntakaavaan valittuja alueita tai kohteita. Kiinteät muinaisjäänökset ovat muinaismuistolain (295/63) nojalla rauhoitettuja.</p>
	<p>Luonnonsuojelualue / -kohde (Länsi-Lapin maakuntakaava) Merkinnällä osoitetaan luonnonsuojelulain nojalla suojeltuja tai suojeltaviksi tarkoitettuja alueita tai kohteita.</p>
	<p>Kulttuuriympäristön tai maiseman vaalimisen kannalta tärkeä alue / kohde (Länsi-Lapin maakuntakaava) Suunnittelumääräys: Alueen suunnittelussa on turvattava merkittävien kulttuurihistoriallisten ja maisemallisten arvojen säilyminen.</p>
	<p>Pohjavesien suojelualue (Rovaniemen maakuntakaava)</p>
	<p>Arvokas harjualue tai muu geologinen muodostuma (Länsi-Lapin maakuntakaava)</p>
	<p>Tärkeä tai vedenhankintaan soveltuva pohjavesialue (Länsi-Lapin maakuntakaava) Suunnittelumääräys: Aluetta koskevat toimenpiteet on suunniteltava siten, että pohjaveden laatu ja määrä eivät niiden vaikutuksesta heikkene.</p>
	<p>Barentsin käytävä (Länsi-Lapin maakuntakaava) Merkinnällä osoitetaan valtakunnallisesti tärkeä kansainvälinen liikennekäytävä. Suunnittelumääräys: Barentsin käytävää kehitetään kansainvälisenä liikennekäytävänä, jonka maankäytön suunnittelussa tulee kiinnittää erityistä huomiota liikenteen sujuvuuteen ja turvallisuuteen, liikenteen ja matkailun palveluihin, liikennenympäristön laatuun sekä luonnon-, maiseman- ja kulttuuriympäristöarvoihin. Maankäytön suunnittelussa on otettava huomioon korkealuokkaisen maantien ja rautatien, lentoliikenteen sekä energia- ja tietoliikennejohtojen tilavaraukset ja rajoitukset ympäröivälle maankäytölle.</p>
	<p>Matkailun vetovoima-alue, matkailun ja virkistyksen kehittämisen kohdealue (Länsi-Lapin maakuntakaava) Merkinnällä osoitetaan matkailun ja virkistyksen vyöhykkeitä, joihin kohdistuu alueidenkäyttöllisiä kehittämistarpeita ja niiden yhteensovittamista. Suunnittelumääräys: Aluetta tulee kehittää matkailupalvelukohteiden, maaseutumatkailun, palvelujen ja reitistöjen yhteistoiminnallisena kokonaisuutena alueen pääkäyttötarkoitusten kanssa yhteen sopivalla tavalla. Kulttuuriperintö-, maisema- ja luontoarvoja tulee vaalia matkailun vetovoimatekijöinä.</p>
	<p>Maaseudun kehittämisen kohdealue (Länsi-Lapin maakuntakaava) Merkinnällä osoitetaan maaseutuvyöhykkeitä, joihin kohdistuu alueidenkäyttöllisiä kehittämistarpeita ja niiden yhteensovittamista. Suunnittelumääräys: Alueella tulee säilyttää ja kehittää monipuolisesti maaseudun elinkeinoja, palveluja, asutusta ja kulttuuriympäristöä. Pysyvän asutuksen sijoittumista tulee edistää olemassa olevaa rakennetta täydentäen.</p>
	<p>Keskustatoimintojen kohde (Länsi-Lapin maakuntakaava) Merkinnällä osoitetaan keskustahakuisten palvelu-, hallinto-, ja muiden toimintojen alueita, sisältäen myös asumista sekä liikenne-, puisto- ja viheralueita.</p>

	<p>Suunnittelumääräys: Kaupan suuryksiköiden toteuttamisen ajoittamisessa on otettava huomioon kaupunkiseudun palvelurakenteen tasapainoinen kehittäminen siten, ettei palvelutarjonnassa aiheudu alueellisia tai väestöryhmittäisiä palvelujen saavutettavuuden kannalta kielteisiä muutoksia.</p> <p>KOHDEKOHTAISET SUUNNITTELUMÄÄRÄYKSET:</p> <p>C 118 (Kemi): Alueelle sijoitettavien vähittäiskaupan suuryksiköiden enimmäiskerrosala on yhteensä enintään 33 000 k-m². Suurimittakaavaisten rakennusten sijoittamisessa ruutukaavakeskustaan tulee kiinnittää erityistä huomiota siihen, että rakennetun ympäristön arvoja vaalitaan ja ettei kaupunkikuvaan ja rakennusperintöön liittyviä arvoja heikennetä.</p> <p>C 119 (Tornio): Alueelle sijoitettavien vähittäiskaupan suuryksiköiden enimmäiskerrosala on yhteensä enintään 30 000 k-m². Suurimittakaavaisten rakennusten sijoittamisessa Suensaaren keskustaan tulee kiinnittää erityistä huomiota siihen, että rakennetun ympäristön arvoja vaalitaan ja ettei kaupunkikuvaan ja rakennusperintöön liittyviä arvoja heikennetä.</p>
	<p>Keskuskylä (Länsi-Lapin maakuntakaava)</p> <p>Merkinnällä osoitetaan alueita, joilla pyritään säilyttämään tai joille suunnitellaan maaseudun peruspalveluita ja joita voidaan pitää sopivina rakentamisalueina.</p> <p>Suunnittelumääräys: Alueella tulee säilyttää ja kehittää monipuolisesti maaseudun elinkeinoja, palveluja, asutusta ja kulttuuriympäristöä.</p>
	<p>Virkistys-/matkailukohde (Länsi-Lapin maakuntakaava)</p> <p>Merkinnällä osoitetaan sellaiset virkistykseen ja matkailun kannalta merkittävät kohteet, joilla sijaitsee seudullisesti merkittäviä matkailupalveluja ja -tukikohtia.</p>
	<p>Poronhoitoalueen raja (Länsi-Lapin maakuntakaava)</p> <p>Merkinnällä osoitetaan poronhoitoalueen rajan sijainti Lapissa.</p>
	<p>Paliskunnan raja / esteaita (Länsi-Lapin maakuntakaava)</p> <p>Merkinnällä osoitetaan paliskuntien välinen raja tai esteaita.</p> <p>Suunnittelumääräys: Moottorikelkkailu- ja ulkoilureitit tulee suunnitella niin, että ne risteävät mahdollisimman harvoissa kohdissa paliskunnan esteaidan tai muun pysyvän poroaidan kuten työ- ja laidunkierroaidan ja että porojen kulku aidan läpi reitin kohdalta pyritään estämään.</p>
	<p>Voimajohto (Länsi-Lapin maakuntakaava)</p>
	<p>Sähkölinja (Rovaniemen maakuntakaava)</p>
	<p>Valtatie (Rovaniemen maakuntakaava)</p>
	<p>Seututie (Länsi-Lapin maakuntakaava)</p>
	<p>Merkittävästi parannettava tie (Länsi-Lapin maakuntakaava)</p>
	<p>Moottorikelkkailureitti (Länsi-Lapin maakuntakaava)</p>
	<p>Moottorikelkkailureitti, yhteystarve (Länsi-Lapin maakuntakaava)</p>
	<p>Moottorikelkkailureitti (Rovaniemen maakuntakaava)</p>
	<p>Joukkoliikenteen kehittämiskäytävä / yhteystarve (Länsi-Lapin maakuntakaava)</p>
	<p>Päärata (Länsi-Lapin maakuntakaava)</p>



Päärata (Rovaniemen maakuntakaava)

Hankkeessa huomioitavat koko maakuntakaava-alueita koskevat määräykset:

Maankäytön suunnittelussa on otettava huomioon arvokkaat luonnonympäristöt, arvokkaat maisema-alueet ja rakennetut kulttuuriympäristöt sekä kiinnitettävä erityistä huomiota rakennetun ympäristön laatuun.

Maisemallisesti herkillä alueilla, kuten maankohoamisrannikolla, jokien ja järvien rannoilla ja arvokkaimmilla vaara-alueilla sekä pääteiden, matkailupalvelualueiden, retkeilyreittien ja taajamien läheisissä metsissä metsänkäsittelytoimenpiteet on suunniteltava huolellisesti ottaen huomioon maiseman ominaispiirteet ja pyrittävä välttämään suuria muutoksia.

Rakennuksia tai muita huomattavia rakenteita ei tule suunnitella sijoitettavaksi maisemallisesti aroille paikoille, kuten kapeisiin niemenkärkiin ja kannaksille sekä rantamaisemaa hallitsevien kumpareiden huipuille.

Tuulivoimalat tulee sijoittaa keskitetysti usean tuulivoimalan muodostamiin ryhmiin. Kunnan kaavoituksessa ja muussa alueidenkäytön suunnittelussa on otettava huomioon tuulivoiman rakentamisen vaikutukset maisemaan, asutukseen, loma-asutukseen, linnustoon ja muuhun eläimistöön, luontoon ja kulttuuriperintöön sekä lievennetävä haitallisia vaikutuksia.

Tuulivoimaloita ja muita korkeita rakenteita suunniteltaessa on otettava huomioon lentoesteiden korkeusrajoitukset.

Kunnan kaavoituksessa ja muussa alueidenkäytön suunnittelussa on selvitettävä ja otettava huomioon tuulivoimaloiden vaikutukset ilmailuun ja puolustusvoimien radioyhteyksiin sekä pyydyttävä Puolustusvoimien lausunto asiasta.

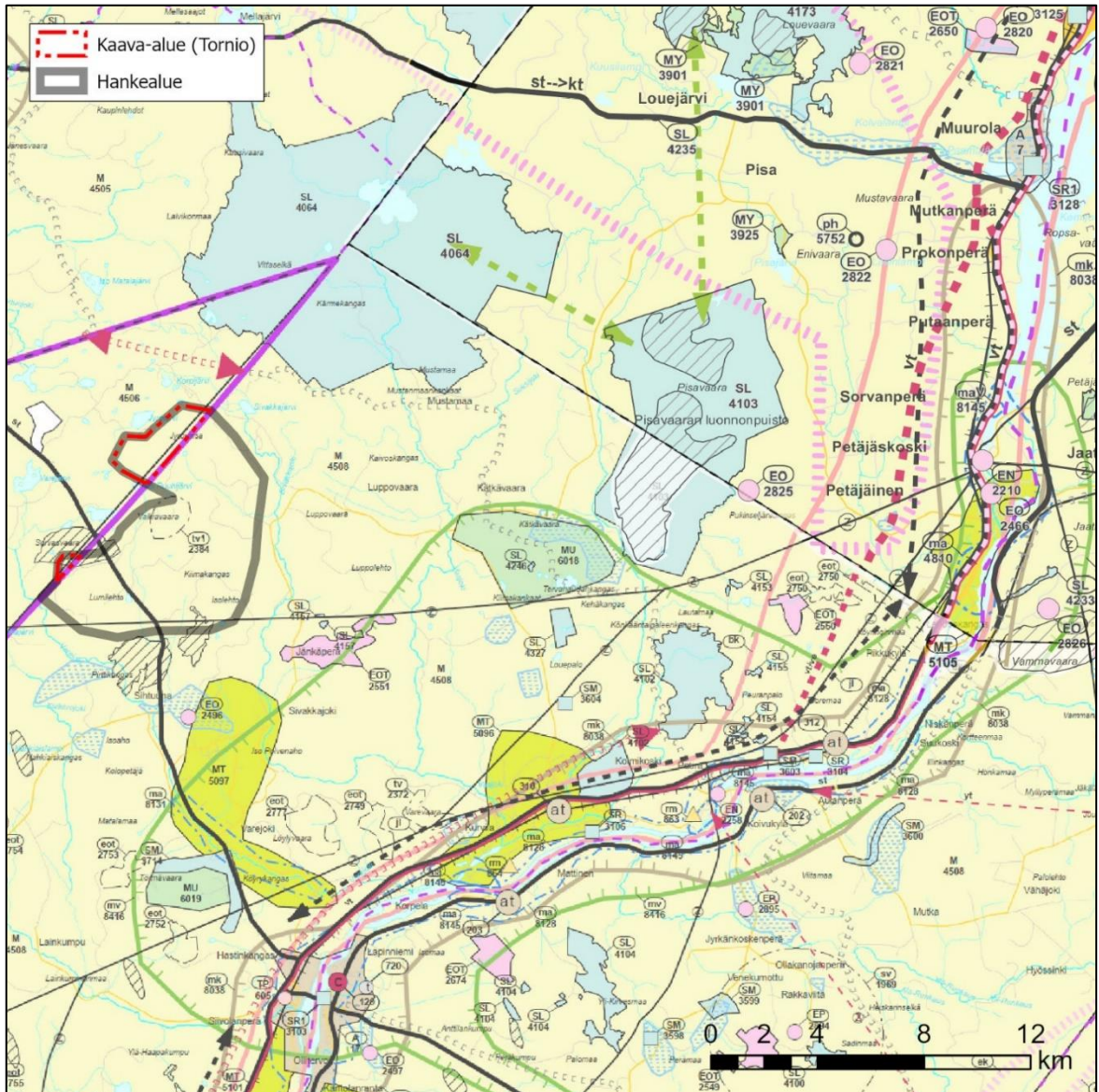
Poronhoitoalueella on turvattava poronhoidon ja muiden luontaiselinkeinojen alueidenkäyttöön toiminta- ja kehittämisedellytykset. Poronhoitoon olennaisesti vaikuttavaa alueidenkäyttöä suunniteltaessa on otettava huomioon poronhoidolle tärkeät alueet. Valtion maiden osalta on neuvoteltava asianomaisen paliskunnan edustajien kanssa.

Meluhaittojen ehkäisemiseksi ja ympäristön viihtyisyyden turvaamiseksi maankäytön, liikenteen ja rakentamisen suunnittelussa sekä rakentamisen lupamenettelyissä on otettava huomioon valtioneuvoston päätös melutasojen ohjearvoista.

Rakentamisrajoitus:

Maankäyttö- ja rakennuslain 33 §:n mukainen ehdollinen rakentamisrajoitus on voimassa virkistys- ja suojelualueeksi taikka liikenteen tai teknisen huollon verkostoja tai alueita varten osoitetuilla alueilla (V, LL, LS, EN, EJ, SM, SR, SR1, rs, mo, vt, kt, st, yt, voimajohto). Rajoitus laajennetaan koskemaan puolustusvoimien kohteita (EP), kairoalueita (EK), suojavaikuttajia (sv), melualueita sekä tärkeitä ja vedenhankintaan soveltuvia pohjavesialueita. Rajoitus ei koske tuulivoimaloiden (tv1) alueita.

Rovaniemen ja Itä-Lapin maakuntakaava







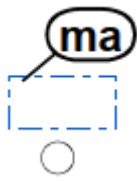
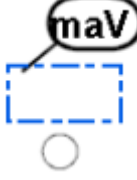

Kuva 5.2. Ote Rovaniemen ja Itä-Lapin maakuntakaavaehdotuksesta (11.8.2021). Otteessa esitetty myös Länsi-Lapin maakuntakaava. Osayleiskaava-alueen sijainti on osoitettu punaisella rajauksella ja hankealueen harmaalla rajauksella.

Lapin liiton valtuusto päätti 21.11.2011 Rovaniemen ja Itä-Lapin maakuntakaavan laatimisesta. Maakuntakaava on tullut vireille 11.3.2013. Lapin liiton hallitus hyväksyi 29.3.2021 Rovaniemen ja Itä-Lapin maakuntakaavaehdotuksen tarkistetun osallistumis- ja arviointisuunnitelman sekä tarkistetun maakuntakaavaehdotuksen lähetettäväksi maankäyttö- ja rakennusasetuksen 13 §:n mukaisesti viranomaislausunnoille. Maakuntakaavaehdotus on määrä asettaa julkisesti nähtäville vuoden 2022 alussa.

Rovaniemen ja Itä-Lapin maakuntakaavan puolella alustavasti suunniteltu voimajohtoreitti (nykyisen voimajohdon etelä- tai pohjoispuolella Petäjäskosken sähköasemalle) sijoittuu maa- ja metsätalousvaltaiselle alueelle (M). Alueelle on osoitettu myös pohjavesialue, energiahuollon kohde (EN), maa-ainesten ottoalue/-kohde (EO) ja kulttuuriympäristön ja/tai maiseman vaalimisen kannalta tärkeä alue tai kohde (ma), valtatie ohjeellinen/vaihtoehtoinen (vt), merkittävästi parannettava tie, päärata ja voimajohto (z). Kehittämisperiaatteellisenä merkintänä alueelle on osoitettu

joukkoliikenteen kehittämiskäytävä/yhteystarve (jl), mineraalipotentialinen vyöhyke (ek), koillisväylän datakaapeli, maaseudun kehittämisen kohdealue (mk) ja matkailun vetovoima-alue, matkailun ja virkistyskehittämisen kohdealue (mv). Suunnitellun voimajohtoreitin välittömään läheisyyteen on osoitettu lisäksi maatalousalueet (mt), paliskunnan raja / esteita ja kulttuuriympäristön ja/tai maiseman vaalimisen kannalta valtakunnallisesti tärkeä alue tai kohde (maV).

Taulukko 5.2. Alustavan voimajohtoreitin varrella olevia maakuntakaavamerkintöjä.

Kaavamerkintä	Merkinnän kuvaus ja suunnittelumääräys
	Maa- ja metsätalousvaltainen alue Merkinnällä osoitetaan pääasiassa maa- ja metsätaloustalouteen tarkoitettuja alueita, joita voidaan käyttää pääasiallista käyttötarkoitusta sanottavasti haittaamatta ja luonnetta muuttamatta myös muihin tarkoituksiin.
	Maatalousalueet Merkinnällä osoitetaan alueita, jotka on tarkoitettu erityisesti maatalouden harjoittamiseen ja jonka peltoalueet halutaan suojata sellaisilta rakentamiselta ja muun maankäytön aiheuttamilta pysyviltä muutoksilta, jotka vaikeuttavat maatalouden harjoittamista. Suunnittelumääräys: Alueen suunnittelussa on turvattava alueen peltojen säilyminen maatalouskäytössä siten, ettei yhtenäisiä peltokokonaisuuksia pirstota tai muutoin heikennetä viljelyolosuhteita.
	Maa-ainesten ottoalue / -kohde Merkinnällä osoitetaan alueita soran tai muiden maa-ainesten ottoon varten. KOHDEKOHTAISET SUUNNITTELMÄÄRÄYKSET: EO 2402, EO 2431, EO 2432, EO 2435, EO 2440, EO 2441, EO 2443, EO 2449, EO 2463, EO 2467, EO 2468, EO 2470, EO 2478, EO 2481, EO 2482, EO 2484, EO 2486, EO 2487 ja EO 2493 Maa-aineiden ottamistoimintaa suunniteltaessa on otettava huomioon alueen sijainti pohjaviesialueella. Aluetta koskevat toimenpiteet on suunniteltava siten, että pohjaveden laatu, määrä tai käyttökelpoisuus vedenhankintaan eivät niiden vaikutuksesta heikkene.
	Energiahuollon kohde Merkinnällä osoitetaan energiahuoltoa palvelevia laitoksia tai rakenteita, kuten voimalaitteita ja suurmuuntamoalueita varten varattuja alueita. KOHDEKOHTAISET SUUNNITTELMÄÄRÄYKSET: EN 2210, EN 2215, EN 2218, EN 2220, EN 2323, EN 2259 ja EN 2321: Alueen yksityiskohtaisemmassa suunnittelussa tulee luoda edellytykset vaelluskalojen kulkua varten
	Kulttuuriympäristön tai maiseman vaalimisen kannalta tärkeä alue / kohde Suunnittelumääräys: Alueen suunnittelussa on otettava huomioon kulttuuriympäristön ja maiseman ominaispiirteiden vaaliminen ja turvattava maisema- ja kulttuurihistoriallisten arvojen säilyminen.
	Kulttuuriympäristön tai maiseman vaalimisen kannalta valtakunnallisesti tärkeä alue / kohde Merkinnällä osoitetaan valtakunnallisesti arvokkaat maisema-alueet ja valtakunnallisesti merkittävät rakennetut kulttuuriympäristöt. Suunnittelumääräys: Alueen suunnittelussa on otettava huomioon kulttuuriympäristön ja maiseman ominaispiirteiden vaaliminen ja turvattava merkittävien maisema- ja kulttuurihistoriallisten arvojen säilyminen. Kohteisiin tai alueisiin merkittävästi vaikuttavissa hankkeissa tulee museoviranomaiselle varata mahdollisuus lausunnon antamiseen.
	Merkinnällä osoitetaan pohjaviesialueet, jotka ovat ominaisuuksiltaan arvokkaita ja jotka voivat olla tai ovat yhdyskuntien vedenhankinnan kannalta tärkeitä.

	<p>Suunnittelumääräys: Aluetta koskevat toimenpiteet on suunniteltava siten, että pohjaveden laatu ja määrä eivät niiden vaikutuksesta heikkene.</p>
	<p>Matkailun vetovoima-alue, matkailun ja virkistyksen kehittämisen kohdealue Merkinnällä osoitetaan matkailun ja virkistyksen vyöhykkeitä, joihin kohdistuu alueidenkäyttöllisiä kehittämistarpeita ja niiden yhteensovittamista.</p> <p>Suunnittelumääräys: Aluetta tulee kehittää matkailukeskusten, matkailupalvelukohteiden, maaseutumatkailun, palvelujen ja reitistöjen yhteistoiminnallisen kokonaisuutena alueen pääkäyttötarkoitusten kanssa yhteen sopivalla tavalla. Kulttuuriperintö-, maisema- ja luonto-arvoja tulee vaalia matkailun vetovoimatekijöinä.</p>
	<p>Maaseudun kehittämisen kohdealue Merkinnällä osoitetaan maaseutuvyöhykkeitä, joihin kohdistuu alueidenkäyttöllisiä kehittämistarpeita ja niiden yhteensovittamista.</p> <p>Suunnittelumääräys: Alueella tulee säilyttää ja kehittää monipuolisesti maaseudun elinkeinoja, palveluja, asutusta ja kulttuuriympäristöä. Pysyvän asutuksen sijoittumista tulee edistää olemassa olevaa rakennetta täydentäen.</p>
	<p>Mineraalipotentialinen vyöhyke</p> <p>Merkinnällä osoitetaan sellaisia vyöhykkeitä, joissa on todettu merkittäviä malmi- ja mineraalivarantoja.</p>
	<p>Joukkoliikenteen kehittämiskäytävä / yhteystarve Merkinnällä osoitetaan joukkoliikenteen kehittämiseen liittyvät yhteystarpeet.</p> <p>Suunnittelumääräys: Yksityiskohtaisemmassa suunnittelussa tulee parantaa joukkoliikenteen saavutettavuutta sekä varata riittävät alueet vaihtoliikenteeseen ja pysäköintiin.</p>
	<p>Koillisväylän datakaapeli Merkinnällä osoitetaan Koillisväylän datakaapeli.</p> <p>Suunnittelumääräys: Yksityiskohtaisemmassa suunnittelussa tulee ottaa huomioon mahdollisen datakeskuksen sijoittuminen.</p> <p>Kaapeli tulee sijoittaa olemassa olevan maantien välittömään yhteyteen.</p>
	<p>Paliskunnan raja / esteaita Merkinnällä osoitetaan paliskuntien välinen raja tai esteaita.</p> <p>Suunnittelumääräys: Moottorikelkkailu- ja ulkoilureitit tulee suunnitella niin, että ne risteävät mahdollisimman harvoissa kohdissa paliskunnan esteaidan kanssa ja että porojen kulku aidan läpi reitin kohdalta pyritään estämään.</p>
	<p>Voimajohto</p>
	<p>Valtatie, ohjeellinen / vaihtoehtoinen</p> <p>Suunnittelumääräys: Rovaniemen Napapiirin kohdalla on tiesuunnittelussa otettava huomioon tiealueen käyttö varalaskupaikkana. Toiminta tulee suunnitella siten, että rakentamisella ei vaaranneta alueen pohjavesiä</p>
	<p>Merkittävästi parannettava tie</p>
	<p>Päärata</p>
<p>Hankkeessa huomioitavat koko maakuntakaava-alueita koskevat määräykset:</p>	
<p>Alueidenkäytön suunnittelussa on otettava huomioon maapuolustuksen ja rajavalvonnan tarpeet ja turvattu niille riittävät alueelliset toimintaedellytykset.</p> <p>Maankäytön suunnittelussa on otettava huomioon arvokkaat luonnonympäristöt, arvokkaat maisema-alueet, rakennetut kulttuuriympäristöt ja arkeologinen kulttuuriperintö sekä kiinnitettävä erityistä huomiota rakennetun</p>	

ympäristön laatuun. Suunnittelussa on varmistettava, että valtakunnallisesti merkittävät kulttuuriympäristöjen ja luonnonperinnön arvot säilyvät

Maisemallisesti herkillä alueilla, kuten jokien ja järvien rannoilla ja arvokkaimmilla vaara-alueilla sekä pääteiden, matkailupalvelualueiden, retkeilyreittien ja taajamien läheisissä metsissä metsänkäsittelytoimenpiteet on suunniteltava huolellisesti ottaen huomioon maiseman ominaispiirteet ja pyrittävä välttämään suuria muutoksia.

Rakennuksia tai muita huomattavia rakenteita ei tule suunnitella sijoitettavaksi maisemallisesti aroille paikoille, kuten kapeisiin niemenkärkiin ja kannaksille sekä rantamaisemaa hallitsevien kumpareiden huipuille.

Maankäytön suunnittelussa on huolehdittava maa- ja metsätalouden kannalta merkittävien yhtenäisten pelto- ja metsäalueiden alueiden säilymisestä.

Tuulivoimalat tulee sijoittaa keskitetysti usean tuulivoimalan muodostamiin ryhmiin. Kunnan kaavoituksessa ja muussa alueidenkäytön suunnittelussa on otettava huomioon tuulivoiman rakentamisen vaikutukset maisemaan, asutukseen, loma-asutukseen, linnustoon ja muuhun eläimistöön, luontoon ja kulttuuriperintöön sekä lievennetävä haitallisia vaikutuksia. Tuulivoimaloiden suunnittelussa on turvattava puolustusvoimien toimintaedellytykset sekä selvittävä ja otettava huomioon tuulivoimaloiden vaikutukset tutkajärjestelmiin, puolustusvoimien radioyhteyksiin ja muihin viestintäjärjestelmiin.

Tuulivoimaloita ja muita korkeita rakenteita suunniteltaessa on otettava huomioon lentoesteiden korkeusrajoitukset.

Poronhoitoalueella on turvattava poronhoidon ja muiden luontaiselinkeinojen alueidenkäytölliset toiminta- ja kehittämisedellytykset. Poronhoitoon olennaisesti vaikuttavaa alueidenkäyttöä suunniteltaessa on otettava huomioon poronhoidolle tärkeät alueet. Valtion maiden osalta on neuvoteltava asianomaisen paliskunnan edustajien kanssa.

Maankäytön suunnittelussa on varauduttava sään ääri-ilmiöihin ja tulviin sekä ilmastonmuutoksen vaikutuksiin. Tulva-, sortuma- ja vyörymävaara- alueet on osoitettava yleis- ja asemakaavoissa joko alueina tai rakentamisrajoituksina. Rakennuspaikkoja ei saa suunnitella sijoitettavaksi alueille, joilla on tulvan, sortuman tai vyörymän vaaraa. Tästä voidaan poiketa vain, jos tarve- ja vaikutus selvityksiin perustuen osoitetaan, että tulvariskit pystytään hallitsemaan ja että rakentaminen on kestävä kehityksen mukaista. Maankäytön suunnittelussa tulee ottaa huomioon tulvariskialueet ja tulvien hallintasuunnitelmat.

Suunnittelussa on pyrittävä ehkäisemään melusta, tärinästä ja huonosta ilmanlaadusta aiheutuvia ympäristö- ja terveyshaittoja.

Suunniteltaessa sellaisen alueen käyttöä, jolla on kulttuuriympäristön ja/tai maiseman kannalta tärkeä alue tai kohde, kiinteä muinaisjäänös tai muu arkeologinen kulttuuriperintökohde, on neuvoteltava museoviranomaisen kanssa sekä varauduttava tarpeellisiin selvityksiin. Ilman muinaismuistolain nojalla annettua lupaa on kiinteän muinaisjäänöksen kaivaminen, peittäminen, muuttaminen, vahingoittaminen, poistaminen ja muu siihen kajoaminen kielletty. Määräys koskee myös vedenalaisia muinaisjäänöksiä.

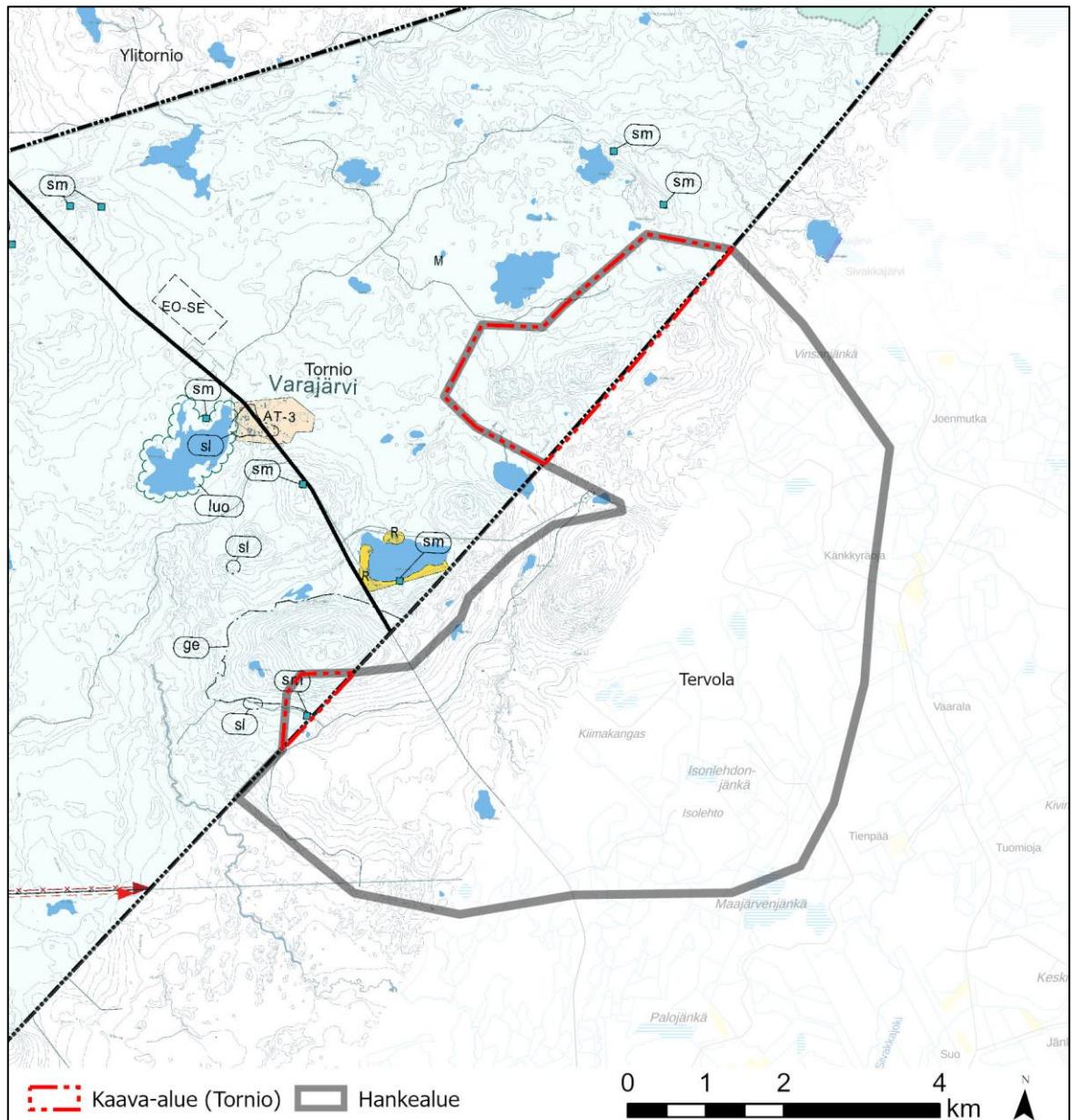
Suunniteltaessa suojelualueen, suojeluohjelmaan kuuluvan alueen tai sen läheisyydessä olevan alueen käyttöä on neuvoteltava luonnonsuojelusta ja alueen hallinnasta vastaavien viranomaisten kanssa. Natura 2000 -verkoston sisällytettyihin alueisiin kohdistuvien toimintojen vaikutukset on tarvittaessa arvioitava LSL 65 §:n mukaisesti.

Rakentamisrajoitus:

Maankäyttö- ja rakennuslain 33 §:n mukainen ehdollinen rakentamisrajoitus on voimassa virkistys- ja suojelualueeksi, Puolustusvoimien tai Rajavartiolaitoksen tarkoituksiin osoitetulla alueella ja liikenteen tai teknisen huollon verkostojen tai alueita varten osoitetuilla alueilla (V, L, LL, EN, EJ, ET, EP, EP1, EP-2, EAH, er1, SL, Se, SM, SR, SR1, vt, kt, st, yt, voimajohto). Rajoitus laajennetaan koskemaan kaivosalueita (EK), suojavyöhykkeitä (sv), lentoliikenteen varalaskupaikkoja (sv2), melualueita (me ja me1), sekä tärkeitä ja vedenhankintaan soveltuvia pohjavesialueita. Rajoitus ei koske tuulivoimaloiden alueita (tv) eikä tuulivoimapotentiaalisia (tv1) alueita.

5.3 Yleis- ja asemakaavat

Tornion yleiskaava 2021




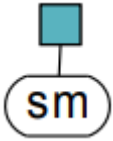
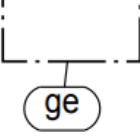

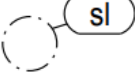
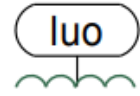
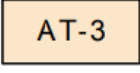
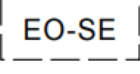
Kuva 5.2. Ote Tornion yleiskaavasta 2021 (31.8.2021). Tuulivoimaosayleiskaavan sijainti on osoitettu punaisella rajauksella ja hankealueen harmaalla rajauksella.

Kaava-alueelle sijoittuu koko kaupungin kattava Tornion yleiskaava 2021, joka on hyväksytty kaupunginvaltuustossa 14.12.2009 ja saanut lainvoiman 16.12.2010. Kaava-alue sijoittuu maa- ja metsätalousvaltaiselle alueelle (M). Kaava-alueelle on osoitettu suojeltavat muinaisjännökset (sm) ja arvokas harjualue tai muu geologinen muodostuma (ge).

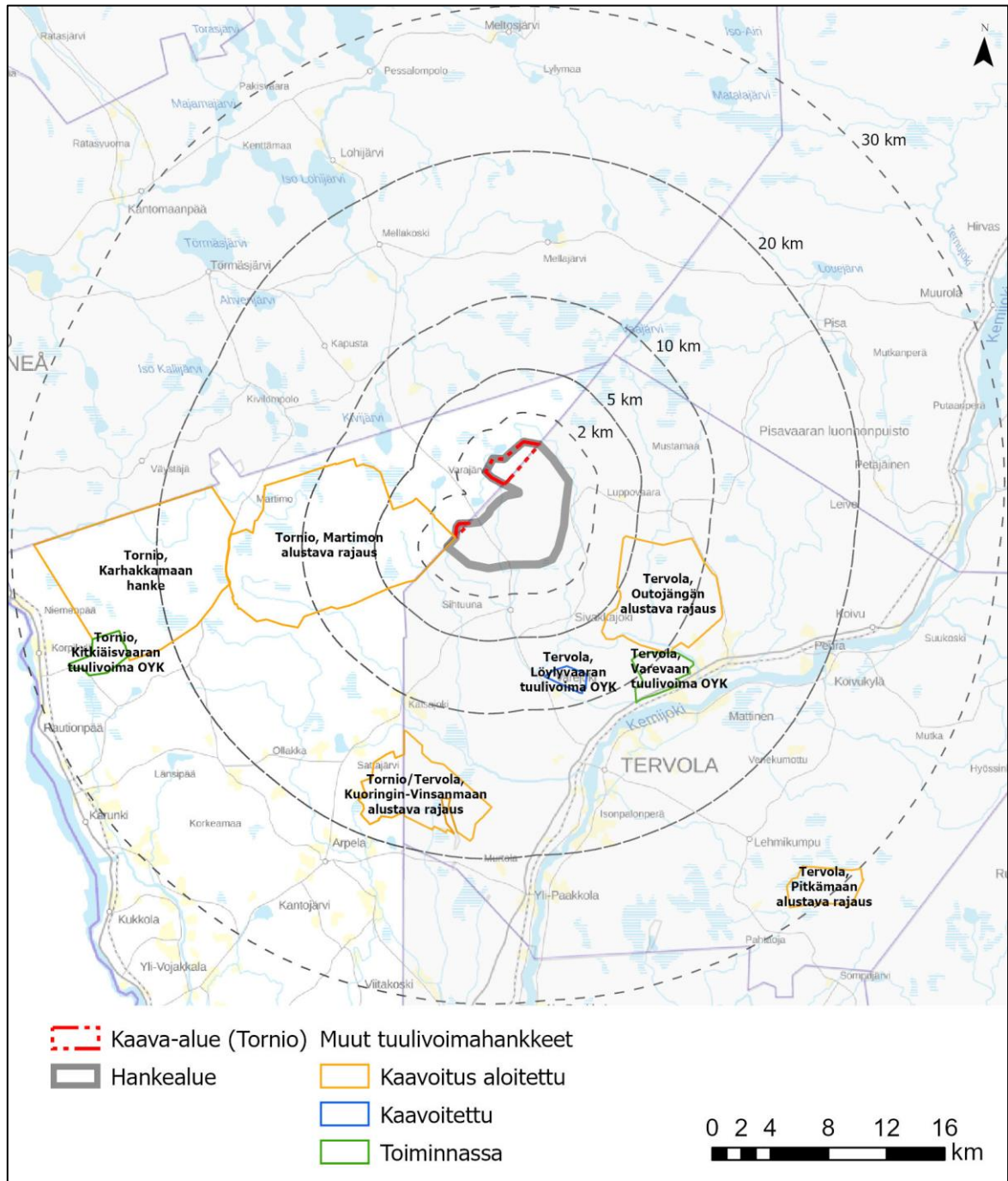
Kaava-alueesta länteen 300 metrin etäisyydelle on osoitettu suojeltujen tai silmälläpidettävien kasvien tai eläinten esiintymäalue (sl). Kilometrin etäisyydellä Sorvasjärven ympäristössä on osoitettu loma- ja matkailualue (R), 1,7 km etäisyydellä kyläalue (AT-3) ja 2,7 km etäisyydellä luonnon monimuotoisuuden kannalta erityisen tärkeä alue (luo). Selvitysalue maa-ainestenotolle on osoitettu 3 km etäisyydelle kaava-alueen rajasta.

Tervolan puolelle hankealueelle tai sen läheisyyteen ei sijoitu yleis-, asema- tai ranta-asemakaa-voja.

Taulukko 5.3. Kaava-alueella ja läheisyydessä olevat yleiskaavamerkinnot.

Kaavamerkintä	Merkinnän kuvaus ja suunnittelumääräys
	<p>Maa- ja metsätalousvaltainen alue</p> <p>Haluamme että alueita käytetään pääasiassa maa- ja metsätaloustuotantoon. Siksi määräämme, että alueella sallitaan maa- ja metsätalouteen liittyvä sekä haja-asutusluonteinen asutorakentaminen. Rakennuspaikan tulee olla pinta-alaltaan vähintään hehtaari. Peltoalueelle on sallittua vain maatalouteen liittyvä rakentaminen. Uudisrakentaminen tulee sijoittaa alueilla jo olevien tilakeskusten yhteyteen tai pellon vaihtumisvyöhykkeeseen.</p>
	<p>Suojeltava muinaisjäänös</p> <p>Alueella sijaitsee muinaismuistolain (295/63) nojalla rauhoitettu kiinteä muinaisjäänöskohde tai alue. Alueen kaivaminen, peittäminen, muuttaminen ja muu siihen kajoaminen on muinaismuistolain nojalla kielletty. Aluetta koskevista toimenpiteistä ja suunnitelmista on neuvoteltava museoviraston kanssa. Kohteet on luetteloitu yleiskaavaselostuksen liitteessä.</p>
	<p>Arvokas harjualue tai muu geologinen muodostuma</p> <p>Valtakunnallisesti arvokkaat moreenimuodostumat: Rajakumpu – Iso Kuoringinjänkkä, Lautamaa - Karjalanmaa, Virkkumaa, Alkumaa - Ahavanviita, Mellasalo, Käärme kangas-Viitakangas, Rovamaa, Isokumpu - Tuohimaa, Honkimaa. Muu geologinen muodostuma (erityinen muinaisranta): Sorvasvaara.</p> <p>Maa-ainesten ottaminen alueella saattaa todennäköisesti aiheuttaa maa-ainelain 3§:ssä mainittuja vahingollisia vaikutuksia. Vaikutukset selvitetään tapauskohtaisesti maa-ainelain mukaisessa lupamenettelyssä.</p>
	<p>Loma- ja matkailualue</p> <p>Kivijärven, Sorvasjärven, Palojärven, Aapajärven, Korpjärven, Tornionjoki-Liakanjokivarren loma-asuntoalueet sekä Perämeren ranta-alueiden ja saariston loma-asuntoalueet.</p> <p>Haluamme, että alueet kehittyvät ja säilyvät viihtyisinä loma-asumisen ja matkailupalvelujen alueina. Siksi määräämme, että asemakaavoittamattomilla alueilla uuden rakennuspaikan tulee olla pinta-alaltaan vähintään 3000 m²</p>
	<p>Suojeltujen tai silmälläpidettävien kasvien tai eläinten esiintymäalue</p> <p>Suojellun, uhanalaisen tai silmälläpidettävän lajin esiintymäalue. Määräämme MRL 41.2 §:n nojalla, että esiintymäalueen ympäristö on säilytettävä tai ylläpidettävä lajille suotuisana.</p>
	<p>Luonnon monimuotoisuuden kannalta erityisen tärkeä alue</p> <p>Metsälain mukaiset, erityiset elinympäristöt tarkennusalueilla, linnuston kannalta arvokkaat alueet ja muut luonnon monimuotoisuuden kannalta erityisen tärkeät alueet.</p> <p>Aluetta koskevat suunnitelmat ja toimet on toteutettava siten, etteivät ne haittaa näiden alueiden luontoarvoja kohtuuttomasti.</p>
	<p>Kyläalue</p> <p>Merkinnällä osoitetaan kyläalueet, jotka ovat vähintään 5 km etäisyydellä palvelukylistä.</p> <p>Haluamme, että vanhat, palveluista etäämpänä olevat kylät säilyvät asuttuina. Siksi määräämme, että uuden rakennuspaikan tulee olla pinta-alaltaan vähintään 5000 m².</p>
	<p>Selvitysalue maa-ainesten otolle</p> <p>Alue, jota tutkitaan mahdollisena maa-ainesten ottoalueena. Muutokset ympäröivään maankäyttöön tutkitaan tarkempien selvitysten yhteydessä.</p>

5.4 Liittyminen muihin hankkeisiin, suunnitelmiin ja ohjelmiin



Kuva 5.5. Tornion kaava-alue suhteessa lähiseudun (30 km) tuulivoimahankkeisiin (15.12.2021).

Kaava-alueen läheisyydessä on seuraavat muut hankkeet:

- Lännessä kaava-alueeseen rajautuu Tornion Martimon noin 70 voimalan tuulivoimahanke, jossa kaavoitus on aloitettu.
- Lännessä noin 16 kilometrin etäisyydellä Tornion Karhakkamaan noin 50 voimalan hankkeessa kaavoitus on aloitettu.
- Lännessä noin 24 kilometrin etäisyydellä on Tornion Kitkiäisvaaran kahdeksan voimalan tuulivoimaosayleiskaava.

- Etelässä noin 14 kilometrin etäisyydellä on Tornion ja Tervolan Kuoringin–Vinsanmaan noin 26 voimalan tuulivoimahanke, jossa kaavoitus on aloitettu.
- Etelässä noin 11 kilometrin etäisyydellä on Tervolan Lölyvaaran kolmen voimalan tuulivoimaosayleiskaava.
- Kaakossa noin 9 kilometrin etäisyydellä on Tervolan Outojängän noin 36 voimalan tuulivoimahanke, jossa kaavoitus on aloitettu.
- Kaakossa 15 kilometrin etäisyydellä on Tervolan Varevaaran 10 voimalan tuulivoimaosayleiskaava.
- Kaakossa noin 33 kilometrin etäisyydellä on Pitkämaan 7 voimalan tuulivoimahanke, jossa kaavoitus on aloitettu.

6 Laadittavat selvitykset

Kaavoituksen kanssa samaan aikaan tehdään YVA-lain (Laki ympäristövaikutusten arviointimenettelystä) mukainen ympäristövaikutusten arviointi (YVA). Kaavassa hyödynnetään YVA-menettelyn tuloksia sekä YVA:n yhteydessä tehtäviä selvityksiä, jota ovat mm.

- Meluselvitys
- Selvitys varjostusvälkkeestä
- Näkymäalueanalyysi
- Maisemaselvitys
- Kuvasovitteet voimaloiden näkymisestä
- Arkeologinen selvitys
- Poronhoitoselvitys
- Luontoselvitykset
 - Lintujen kevät- ja syysmuuton seuranta
 - Pöllöselvitys
 - Lepakkoselvitys
 - Viitasammakkoselvitys
 - Pesimälinnustoselvitys ja metson soidinpaikkaselvitys
 - Luontotyyppi- ja kasvillisuus selvitys
 - Petolintuselvitys

7 Vaikutusten arviointi

Yleiskaavan laadinnan yhteydessä arvioidaan kaavan keskeiset vaikutukset maankäyttö- ja rakennuslain sekä maankäyttö- ja rakennusasetuksen mukaisesti. Tuulivoimalat vaikuttavat ympäristöönsä muuttamalla maisemaa sekä tuottamalla ääntä ja välkettä. Tuulivoimarakentamisella voi olla vaikutuksia luonnonarvoihin ja ihmisten elinoloihin.

Yleiskaavan vaikutusten arvioinnissa tarkastellaan erityisesti hankkeen luonto-, maisema-, melu-, kulttuuriympäristö-, välke- ja ilmastovaikutuksia sekä vaikutuksia ihmisiin. Vaikutuksia arvioidaan tarvittavassa laajuudessa myös esimerkiksi liikenteeseen sekä maankäyttöön ja yhdyskuntarakenteeseen. YVA-menettelyn yhteydessä ollaan yhteydessä metsästäjäseuroihin ja järjestetään metsästäjien ryhmähaastattelu. Vaikutusten arviointi perustuu ympäristövaikutusten arviointimenettelyn tuloksiin ja tehtyihin selvityksiin.

Kullakin vaikutustyyppillä on erilainen vaikutusalueensa. Osa vaikutuksista rajoittuu aivan tuulivoimaloiden rakennuskohteiden läheisyyteen. Osa vaikutuksista, kuten maisema- ja linnustovaikutukset, saattavat ulottua laajemmalle alueelle. Arvioinnissa hyödynnetään ympäristöministeriön laatimaa ohjeistusta tuulivoimarakentamisesta ja sen vaikutusten arvioinnista.

8 Osallistuminen ja tiedottaminen

8.1 Osalliset

Osallisilla on oikeus ottaa kantaan kaavojen valmisteluun, arvioida sen vaikutuksia ja lausua kaavoista mielipiteensä (MRL 62 §).

MRL 62 § mukaan osallisia ovat kaava-alueiden ja sen vaikutusalueen maanomistajat, asukkaat, alueella toimivat yritykset ja elinkeinon harjoittajat ja työssäkäyvät eli kaikki ne, joiden asumiseen, työntekoon tai muihin oloihin kaavat saattavat huomattavasti vaikuttaa.

Kaavoituksen kanssa rinnan tehtävän YVA-menettelyn yhteydessä järjestetään poronhoitolain 53 §:n mukaiset tai kaltaiset neuvottelut ja työpaja paliskuntien kanssa.

Osallisia ovat myös ne viranomaiset, yhdistykset, järjestöt ja yhteisöt, jotka toimivat alueella tai joiden toimialaa kaavassa käsitellään. Näitä ovat ainakin:

Asukkaat, maanomistajat ja muut osalliset

- Kaavan vaikutusalueen asukkaat
- Kaavan vaikutusalueen maanomistajat ja haltijat
- Yritykset ja elinkeinonharjoittajat
- Virkistysalueiden käyttäjät
- Muut osalliset ja osalliseksi ilmoittautuvat

Yhteisöt, joiden toimialaa suunnittelussa käsitellään:

- Asukkaita edustavat yhteisöt kuten asukasyhdistykset sekä kylätoimikunnat
- Tiettyä intressiä tai väestöryhmää edustavat yhteisöt kuten luonnonsuojeluyhdistykset
- Elinkeinoharjoittajia ja yrityksiä edustavat yhteisöt
- Erityistehtäviä hoitavat yhteisöt tai yritykset kuten energia- ja vesilaitokset.

Näitä ovat ainakin:

- Fingrid Oyj
- Digita Oyj
- Telia Finland Oyj
- Elisa Oyj
- DNA Oyj
- Tornion Energia Oy
- Tornionlaakson Sähkö Oy
- Tornion Vesi Oy
- Kaakamon Tietoverkko-osuuskunta
- Finavia Oyj
- Fintraffic Lennonvarmistus Oy
- Suomen Turvallisuusverkko Oy
- MTK-Lappi
- Metsänhoitoyhdistys Lappi
- Lapin luonnonsuojelupiiri
- Tornion Riistanhoitoyhdistys
- Tervolan Riistanhoitoyhdistys
- Karungin Erämiehet ry

- Paliskuntain yhdistys
- Palojärven paliskunta
- Lohijärven paliskunta
- Mellakairan kyläyhdistys ry
- Sattajärven kyläyhdistys ry
- Muut mahdolliset yritykset ja yhteisöt

Viranomaiset, joiden toimialaa suunnittelussa käsitellään:

- Tornion kaupunginhallitus ja -valtuusto sekä lautakunnat
- Naapurikunnat (Tervola, Ylitornio, Keminmaa ja Kemi)
- Lapin elinkeino-, liikenne- ja ympäristökeskus ELY
- Lapin liitto
- Tornionlaakson museo (Tornionlaakson ja Meri-Lapin alueellinen vastuumuseo)
- Lapin maakuntamuseo (Lapin alueellinen vastuumuseo)
- Lapin aluehallintovirasto AVI
- 3. Logistiikkarykmentti
- Liikenne- ja viestintävirasto Traficom
- Väylävirasto
- Lapin Pelastuslaitos
- Metsähallitus
- Metsäkeskus
- Ilmatieteen laitos

8.2 Viranomaisyhteistyö

Kaavaprosessin yhteydessä pidetään viranomaisneuvottelut kaavan laatimisvaiheessa ja kaavan ehdotusvaiheessa (MRL 66.2 §, MRA 18 §).

8.3 Osallistuminen ja vuorovaikutuksen järjestäminen

Osayleiskaavan vireilletulosta, kaavaluonnoksen ja -ehdotuksen nähtävillä olosta sekä kaavan voimaantulosta tiedotetaan kaupungintalon ilmoitustaululla, kaupungin internetsivuilla www.tornio.fi --> Asuminen ja ympäristö --> Kaavoitus ja mittaus sekä Kotikulmilla-paikallislehdessä.

Nähtävilläoloaikoina osalliset voivat esittää mielipiteitään osallistumis- ja arviointisuunnitelmasta sekä kaavan valmisteluaineistosta (kaavaluonnos). Kaavaehdotuksesta voi tehdä kirjallisia muistutuksia. OASin päivitys osallistumisen osalta.

Kaavoitukseen liittyvä materiaali on nähtävillä Tornion kaupungintalolla (Suensaarenkatu 4) sekä kaupungin internetsivuilla www.tornio.fi --> Asuminen ja ympäristö --> Kaavat ja kaupunkisuunnittelu.

Kaavan vireilletulo

Kaavan vireille tulosta ja osallistumis- ja arviointisuunnitelmasta (OAS) tiedotetaan lehti-ilmoituksella ja kunnan nettisivuilla. OAS asetetaan nähtäville 30 päivän ajaksi, jolloin siitä pyydetään lausuntoja ja osallisilla on mahdollisuus lausua siitä mielipiteensä.

Kaavan valmisteluvaihe

Kaavan laatimisvaiheen aineiston nähtävillä olosta tiedotetaan lehti-ilmoituksella ja kunnan nettisivuilla. Kaavan laatimisvaiheen aineisto (kaavaluonnos, kaavaselostus, tarvittavat selvitykset)

asetetaan nähtäville 30 päivän ajaksi, jolloin siitä pyydetään lausuntoja ja osallisilla on mahdollisuus lausua mielipiteensä (MRA 30 §:n mukainen kuuleminen).

Kaavaehdotusvaihe

Kaavaehdotus asetetaan nähtäville vähintään 30 päivän ajaksi (MRL 65 §, MRA 19 §). Nähtävillä olosta tiedotetaan lehti-ilmoituksella. Kaava-aineisto on nähtävillä myös sähköisesti internetissä. Kaavaehdotuksesta pyydetään lausuntoja ja osalliset voivat esittää siitä mielipiteensä (muistutuksen).

Kaavan hyväksyminen

Kaavan hyväksyy kaupunginhallituksen käsittelyn jälkeen kaupunginvaltuusto. Hyväksymispäätöksestä tiedotetaan ELY-keskukselle, Lapin liitolle ja niille, jotka ovat sitä kirjallisesti pyytäneet. Kaavan lainvoimaisuudesta kuulutetaan kaupungin nettisivuilla, kaupungintalon ilmoitustaululla ja Kotikulmilla-paikallislehdessä (MRA 93 §).

8.4 Valitus

Osallisilla ja kunnan jäsenillä on mahdollisuus valittaa Tornion kaupunginvaltuuston päätöksistä hallinto-oikeuteen.

9 Tavoiteaikataulu

Osayleiskaavan laadinnan tavoiteaikataulu

Työvaihe	Tavoiteaikataulu
Osallistumis- ja arviointisuunnitelma	7/2021–3/2022
Kaavan laatimisvaihe (kaavaluonnos)	4–11/2022
Kaavaehdotusvaihe	11/2022–8/2023
Kaavan viimeistely ja hyväksyminen	9–12/2023

Kaavoituksen kanssa rinnakkain tehdään YVA-lain mukaista ympäristövaikutusten arviointimenettelyä. Tarkoituksena on, että prosessit etenevät rinnakkain, ja yleisötilaisuuksissa kerrotaan sekä YVAN että kaavan tilanteesta.

Ympäristövaikutusten arviointimenettelyn (YVA) tavoiteaikataulu

Työvaihe	Tavoiteaikataulu
YVA-ohjelman laadinta	6/2021–2/2022
YVA-ohjelma nähtävillä ja yhteysviranomaisen lausunto	3–5/2022
YVA-selostuksen laadinta	3–10/2022
YVA-selostus nähtävillä ja yhteysviranomaisen perusteltu päätelmä	10/2022–2/2023

10 Yhteystiedot

Kaavaa laativa konsultti

Sitowise Oy
Maankäytön suunnittelija, FM (maantiede), YKS 685, Matti Konttinen
Voudintie 3
90400 Oulu

puh. 044 427 9681
matti.konttinen@sitowise.com

Tornion kaupunki

Tekninen johtaja Markus Kannala
puh. 040 583 5980
markus.kannala@tornio.fi

Hankkeesta vastaava

Energiequelle Oy
Hankekehitysjohtaja Atte Lohman
puh. 050 412 0392
lohman@energiequelle.fi

Palaute osallistumis- ja arviointisuunnitelmasta ja kaava-aineistoista

Mahdolliset lausunnot ja mielipiteet jätetään osoitteeseen

Tornion kaupunki
Suensaarenkatu 4
95400 Tornio

tai sähköpostitse osoitteeseen kirjaamo@tornio.fi.