



TORNION KAUPUNKI, 11. MIUKIN KAUPUNGINOSA

Asemakaavamuutos Miukin kaupunginosan korttelin 21 AL-tontin 1 ja AK-tontin 2 alueelle

Osallistumis- ja arviointisuunnitelma 18.9.2024



Kuva 1. Suunnittelualueen sijainti. © Tornio InfoGIS.

1. Osallistumis- ja arviointisuunnitelma

Maankäyttö- ja rakennuslain 63 §:n mukaan kaavan laadinnan yhteydessä tulee riittävän aikaisessa vaiheessa laatia kaavan tarkoitukseen ja merkitykseen nähden tarpeellinen suunnitelma osallistumis- ja vuorovaikutusmenettelystä sekä kaavan vaikutusten arvioinnista.

2. Miksi kaavoitukseen on ryhdytty?

Kaavamuutosalueen maanomistajan tavoitteena on mahdollistaa asuinkerrostalojen toteuttaminen Tornion yleiskaavan keskeisen kaupunkialueen ja Raumo -tarkennusalueen maankäyttötavoitteiden mukaisesti.

3. Suunnittelualue

Asemakaavamuutoksen laadinnan kohteena on noin 0,44 ha alue Tornion kaupungin Miukin kaupunginosan alueella. Suunnittelualue on kaupungin omistuksessa, johon yksityisellä rakennusliikkeellä on suunnitteluvaraus vähintään kaavaprosessin ajan.



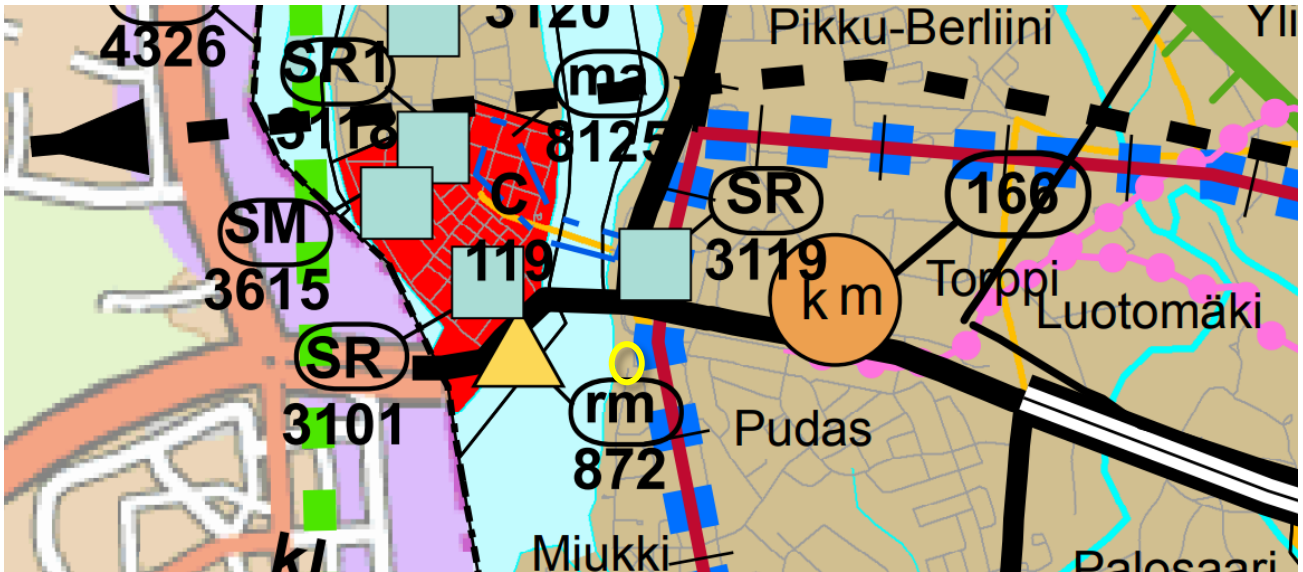
Kuva 2. Ote Tornion kaupungin karttapalvelusta. Suunnittelualue on osoitettu sinisellä. © Tornio InfoGIS.



4. Suunnittelun lähtökohdat

4.1 Maakuntakaava

Voimassa olevassa Länsi-Lapin maakuntakaavassa suunnittelualue sijaitsee taajamatoimintojen alueella (A). Länsi-Lapin maakuntakaavamuutoksen on Lapin Liiton liittovaltuusto hyväksynyt 26.11.2012 ja ympäristöministeriö vahvistanut 19.2.2014.



A Taajamatoimintojen alue

Merkinnällä osoitetaan asumiseen ja muille taajamatoiminnoille, kuten keskustatoiminnoille, palveluille ja teollisuudelle rakentamis-alueita, pääväyliä pienempiä liikenneväyläalueita, virkistys- ja puistoalueita sekä erityisalueita.

kk

Kaupunkikehittämisen kohdealue

Merkinnällä osoitetaan kaupunkiseutua, johon kohdistuu maakunnallisesti tärkeitä alueidenkäyttöllisiä kehittämisen tarpeita ja niiden yhteensovittamista.

Alueen suunnittelun lähtökohdana tulee olla kaupunkimaisen kokonaisilmeen muodostaminen yhdyskuntarakennetta täydentävällä ja eheyttävällä tavalla.

Alueen suunnittelussa tulee turvata asuin- ja elinympäristön laatu sekä varautua palveluiden, teollisuuden ja energiantuotannon kasvuun sekä logistiikan muutoksiin. Suunnittelussa on otettava huomioon alueen luonto-, maisema- ja kulttuuriperintöarvot.

mv

Matkailun vetovoima-alue, matkailun ja virkistysalueen kehittämisen kohdealue

Merkinnällä osoitetaan matkailun ja virkistysalueen vyöhykkeitä, joihin kohdistuu alueidenkäyttöllisiä kehittämistarpeita ja niiden yhteensovittamista.

Aluetta tulee kehittää matkailupalvelukohteiden, maaseutumatkailun, palvelujen ja reitistöjen yhteistoiminnallisena kokonaisuutena alueen pääkäyttötarkoitusten kanssa yhteen sopivalla tavalla. Kulttuuriperintö-, maisema- ja luontoarvoja tulee vaalia matkailun vetovoimatekijöinä.

ri

Perämeren kaari

Merkinnällä osoitetaan kansainvälisesti ja valtakunnallisesti tärkeä kehittämisvyöhyke

Kehittämisvyöhykkeen toimintojen verkostoitumista tulee edistää alueidenkäyttötarkoituksilla. Yksityiskohtaisemmassa suunnittelussa on varauduttava palvelutasoltaan korkeatasoisiin kansainvälisiin liikenneyhteyksiin, erityisesti pääteiden liikenteen sujuvuuden ja turvallisuuden parantamiseen, raideliikenteen kehittämiseen sekä tietoliikenneverkostoihin.

Perämeren rannikon matkailu- ja virkistyspalvelujen yksityiskohtaisemmassa suunnittelussa tulee ottaa huomioon veneilyreitit ja -satamien kehittämistarpeet sekä yhtenäisen kevyen liikenteen reitin kehittämismahdollisuus.

Yksityiskohtaisemmassa suunnittelussa tulee ottaa huomioon maankohoamisen taloudelliset ja ympäristölliset vaikutukset sekä turvata maiseman ja luonnontalouden erityispiirteet ja luonnon kehityskulkujen alueellinen edustavuus. Maankohoamisrannikon luonnon- ja kulttuuriperintön kansainvälisten arvojen säilymistä ja matkailullista hyödyntämistä tulee edistää.

ri

Raideliikenteen kehittämiskäytävä

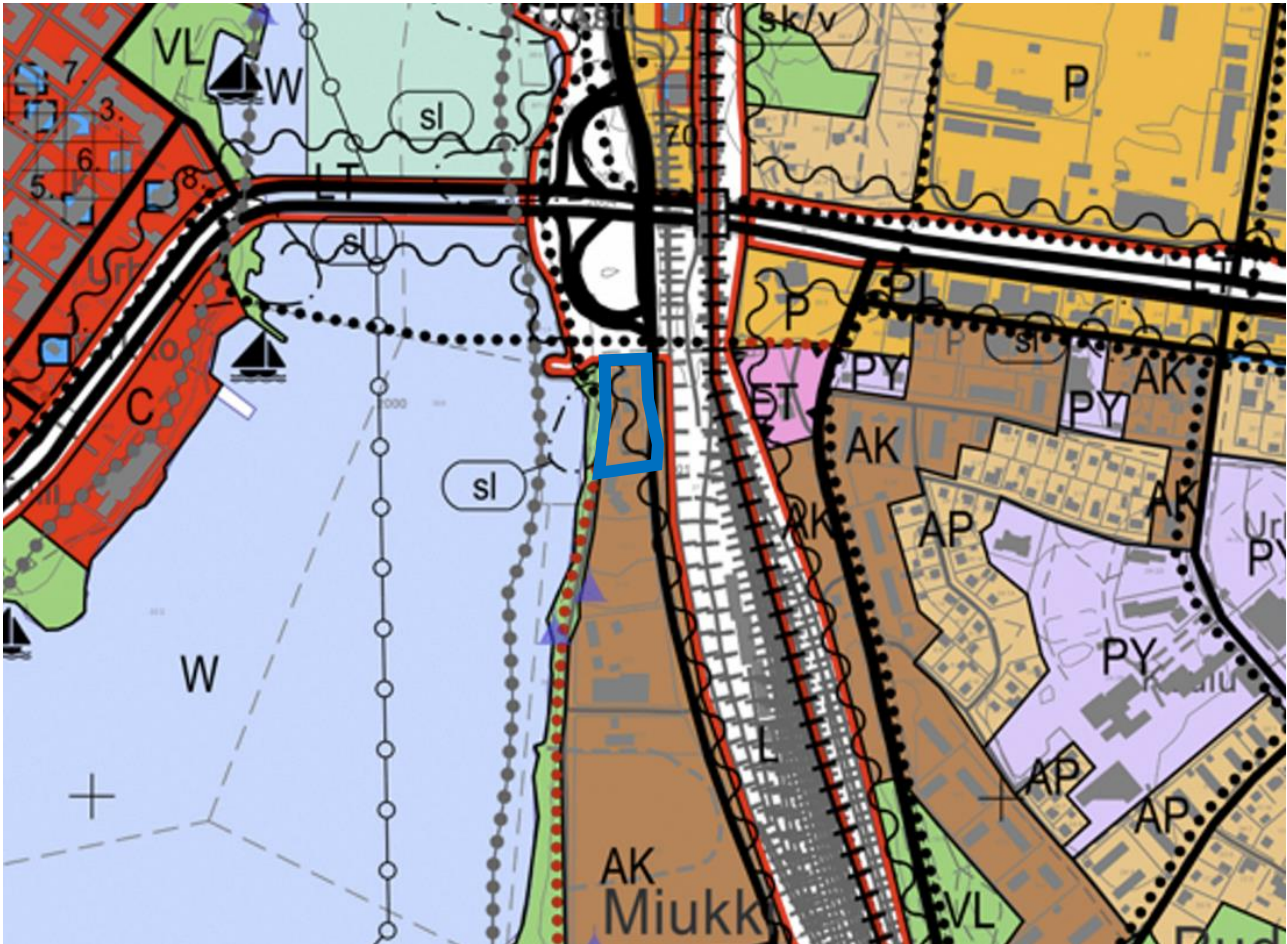
Merkinnällä osoitetaan raideliikenteen kehittämiseen liittyvät yhteistarpeet.

Yksityiskohtaisemmassa suunnittelussa tulee varautua raideliikenteen palvelutason parantamiseen sekä siihen liittyviin aluevaraustarpeisiin.

Kuva 3. Ote Länsi-Lapin maakuntakaavasta merkintöineen ja määräyksineen. Suunnittelualueen rajaus on osoitettu keltaisella ympyrällä.

4.2 Yleiskaava

Asemakaavan suunnittelualue on merkitty Tornion yleiskaavassa 2021 (Kh § 57 1.3.2010) kerrostalovaltaiseksi asuntoalueeksi (AK). Kaavamuuotosalue sijaitsee melu- ja tärinäalueella.



AK

KERROSTALOVALTAINEN ASUNTOALUE

Suensaari, Juhannussaari, Miukka, Kiviranta, Pudas

Haluamme, että tätä keskeisen kaupunkialueen asemakaavoitettua kerrostalovaltaista aluetta tiivistetään ja eheytetään. Kaupunkimaisen asuinalueen viihtyisyyttä ja vetovoimaa palvelu- ja asuinalueena tulee lisätä julkisten tilojen kuten torien ja aukoiden, kaupunkiympäristöjen ja pihojen sekä puistojen hyvin suunnitellulla ja viimeistellyllä rakentamisella. Kaupunkimaisen asuinalueen kevyen liikenteen yhteyksiä parannetaan sujuviksi, esteettömiksi ja turvallisiksi. Siksi määräämme, että alueelle sijoitetaan ensisijaisesti asuinkerros-, asuinpienkerros- ja rivitaloja. Asemakaavassa rakennusten pohjakerrokseen saa osoittaa liike-, työ- ja palvelutiloja. Asemakaavaa muutettaessa erityinen huomio tulee kiinnittää kaupunkikuvaa ehyttäviin ja viihtyisyyttä edistäviin sekä kevyen liikenteen esteettömyyttä ja turvallisuutta parantaviin ratkaisuihin.



MELUALUE- JA/TAI TÄRINÄALUE

Alueelle ei saa sijoittaa uusia, melulle ja tärinälle herkkiä toimintoja. Alueella olevia asuinrakennuksia saa peruskorjata ja laajentaa ja korvata uusilla. Alueelle laadittavien asemakaavojen pohjaksi on laadittava melu- ja tärinäselvitys.

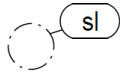


KEVYEN LIIKENTEEN YHTEYSTARVE

Reittiä suunniteltaessa se tulee pyrkiä sijoittamaan mieluummin asutuksen keskelle esim. vanhoille, vähäliikenteisille kyläteille tai vesistön rantaan, kuin valtatie varteen.



KEVYTLIIKENTEEN PÄÄREITTI



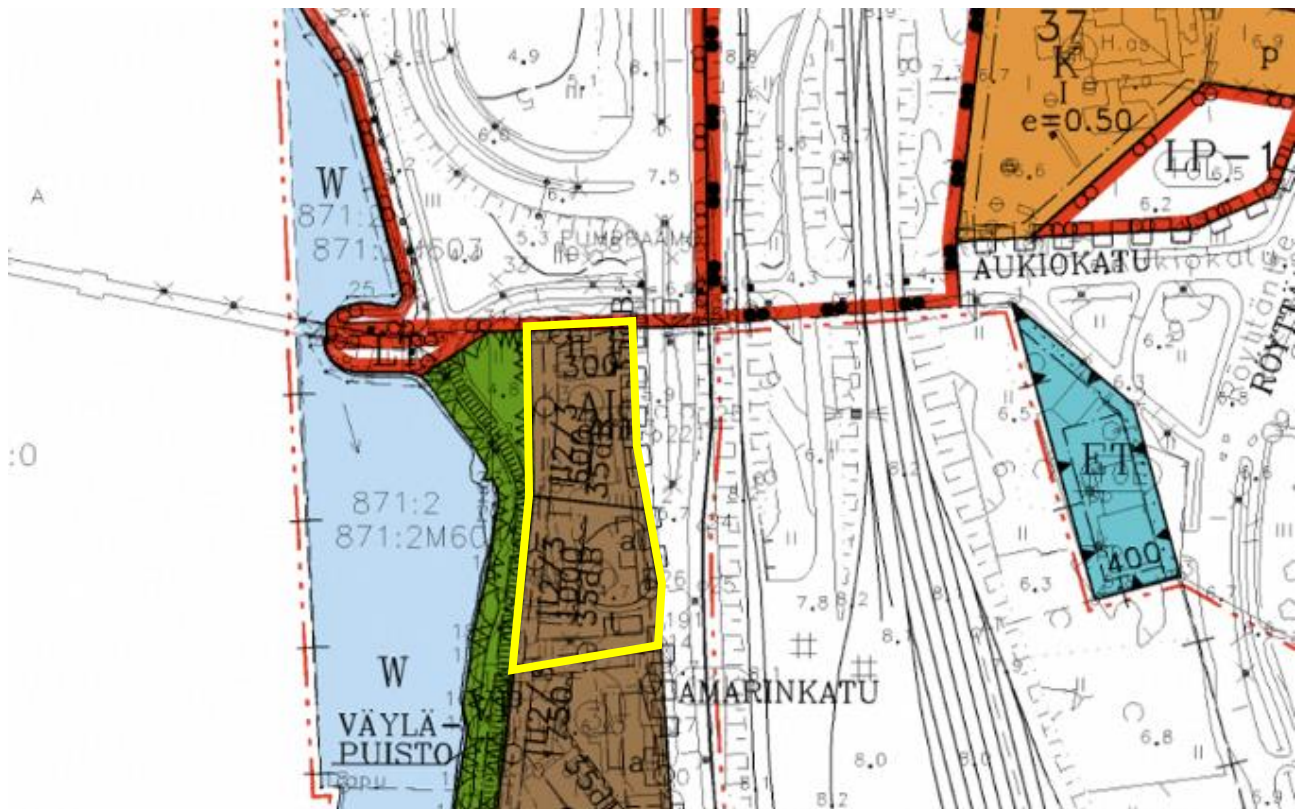
SUOJELTUIJEN TAI SILMÄLLÄPIDETTÄVIEN KASVIEN TAI ELÄINTEN ESIINTYMÄALUE

Suojellun, uhanalaisen tai silmälläpidettävän lajin esiintymäalue. Määräämme MRL 41.2 §:n nojalla, että esiintymäalueen ympäristö on säilytettävä tai ylläpidettävä lajille suotuisana.

Kuva 4. Ote Tornion yleiskaava 2021:sesta merkintöineen ja määräyksineen. Yleiskaavan sl-kohde sijaitsee kaavamuuosalueen ulkopuolella Tornionjoen rantatörmän alueella. © Tornio InfoGIS.

4.3 Asemakaava

Alueella on voimassa 8.11.1987 voimaantullut asemakaava, jossa suunnittelualue on merkitty asuin-, liike- ja toimistorakennusten sekä asuinkerrostalojen korttelialueeksi, jonka kerrosluku on I12/3.



	Asuinkerrostalojen korttelialue.		Kauttakulku- tai sisään tulote suoja- ja näkemäalueineen.
	Asuin-, liike- ja toimistorakennusten korttelialue.		Vesialue.
	Puisto.		Merkintä osoittaa rakennusalan sivun, jonka puoleisten rakennuksen ulkoseinien sekä ikkunoiden ja muiden rakenteiden ääneneristävyyden liikennemelua vastaan on oltava vähintään 35dB(a).@
	Katualueen rajan osa, jonka kohdalta ei saa järjestää ajoneuvoliittymää.		

Kuva 5. Ote ajantasa-asemakaavasta merkintöineen.

4.4. Maanomistus

Kaavoitettava alue on Tornion kaupungin omistuksessa, johon yksityisellä rakennusliikkeellä on suunnitteluvaraus vähintään kaavaprosessin ajan. Kaupunki tekee tarpeellisilta osin yksityisen maanomistajan kanssa maankäyttö- ja rakennuslain (MRL 91 b §) mukaiset maankäyttösopimukset

5. Suunnittelun tavoitteet

Asemakaavamuutoksen laadinnan tavoitteena on mahdollistaa kahden kahdeksankerroksisen asuinkerrostalon toteuttaminen alueelle. Rakentamisen neliömäärätavoite on 6600 k-m². Rakentamisen sijainti tarkentuu kaavoituksen kuluessa.

6. Selvitettävät asiat

Kaavamuutos ei lähtökohtaisesti edellytä MRL 9 §:n mukaisia erillisselvityksiä, elleivät viranomaiset niitä tule erikseen vaatimaan. Valtakunnallisten alueidenkäyttötavoitteiden toteutuminen alueella selvitetään. Tätä kaavamuutosta koskeviksi valtakunnallisiksi alueidenkäyttötavoitteiksi on tunnistettu:

- toimivat yhdyskunnat ja kestävä liikkuminen
- terveellinen ja turvallinen elinympäristö
- elinvoimainen luonto- ja kulttuuriympäristö sekä luonnonvarat

7. Laadittavat vaihtoehdot

Kaavoituksen yhteydessä laaditaan tarpeelliset vaihtoehtoiset maankäytön mallit ja suoritetaan niiden vaikutusten sekä ratkaisujen perusteiden arviointi.

8. Arvioitavat vaikutukset

Kaavoituksen yhteydessä selvitetään ja arvioidaan mm. seuraavanlaisia kaavan toteutumisesta aiheutuvia vaikutuksia:

- ✓ Vaikutukset luonnonympäristöön
- ✓ Vaikutukset kaupunkikuvaan, maisemaan, kulttuuriperintöön ja rakennettuun ympäristöön
- ✓ Liikenteelliset vaikutukset
- ✓ Sosiaaliset vaikutukset

9. Osalliset

Selvityksen perusteella osallisia ovat:

Maanomistaja, vuokraoikeuden haltija ja asukkaat:

- ✓ Alueen ja sen lähiympäristön maanomistajat ja asukkaat (kunta, yksityiset)

Yhdyskuntatekniikka

- ✓ Tornion Energia Oy
- ✓ Tornion Vesi Oy

Kunnan hallintokunnat:



- ✓ Teknisten palvelujen lautakunta

Viranomaiset:

- ✓ Lapin ELY-keskus, Ympäristö- ja luonnonvarat
- ✓ Lapin ELY-keskus, Liikenne ja infrastruktuuri
- ✓ Lapin Liitto
- ✓ Lapin hyvinvointialue / Lapin pelastusalue
- ✓ Tornionlaakson museo
- ✓ Väylävirasto

10. Osallistuminen ja vuorovaikutuksen järjestäminen

- ✓ Kaavamuutoksen vireilletulosta ilmoitetaan Tornion kaupungintalon ilmoitustaululla, paikallislehdessä ja Tornion kaupungin www-sivuilla www.tornio.fi. Varataan mahdollisuus tutustua osallistumis- ja arviointisuunnitelmaan, joka asetetaan nähtäville Tornion kaupungintalon ilmoitustaululle sekä Tornion kaupungin www-sivuille www.tornio.fi. Osallisilla ja kunnan jäsenillä on mahdollisuus lausua mielipiteensä osallistumis- ja arviointisuunnitelman riittävydestä.
- ✓ Maankäyttö- ja rakennuslain (66 §) mukainen neuvottelu ympäristökeskuksen ja muiden viranomaisten kanssa tarvittaessa.
- ✓ Maankäyttö- ja rakennusasetuksen (30 §) mukainen kuuleminen: Kaavan valmisteluaineisto asetetaan nähtäville Tornion kaupungintalon ilmoitustaululle sekä Tornion kaupungin www-sivuille www.tornio.fi. Osallisilla ja kunnan jäsenillä on mahdollisuus lausua mielipiteensä kaavaluonnoksesta. Kuulemisesta tiedotetaan kaupungintalon ilmoitustaululla ja paikallislehdessä sekä kirjeitse kaavoitettavan alueen ja siihen rajoittuvien alueiden maanomistajille. Viranomaisilta pyydetään lausunnot.
- ✓ Kaupunginhallituksen käsittely
- ✓ Maankäyttö- ja rakennuslain (65 §) mukaisesti kaavaehdotus asetetaan julkisesti nähtäville Tornion kaupungin ilmoitustaululle sekä Internet-sivulle osoitteeseen www.tornio.fi. Nähtävilläolosta tiedotetaan virallisten kuulutusten ilmoitustaululla, paikallislehdessä ja Tornion kaupungin www-sivuilla www.tornio.fi. Osallisilla ja kunnan jäsenillä on mahdollisuus tehdä muistutus kaavaehdotuksesta. Viranomaisilta pyydetään lausunnot.
- ✓ Maankäyttö- ja rakennusasetuksen (26 §) mukainen viranomaisneuvottelu (tarvittaessa).
- ✓ Kaupunginvaltuuston hyväksyminen

11. Alustava aikataulu

OAS:n laadinta	11/2023
Vireilletulo (MRL 63 §)	12/2023
Luonnosvaiheen selostuksen ja kaavakartan laadinta	1-2/2024
Valmisteluvaiheen kuuleminen (MRL 30 §)	4/2024
Ehdotusvaiheeseen tarvittavat selvitykset	6-9/2024

Kaavaluonnoksen ja -selostuksen tarkistus ehdotusvaiheeseen	6-9/2024
Kaavaehdotuksen nähtävilläpito (MRL 65 §)	9-10/2024
Kaupunginvaltuuston hyväksymiskäsittely	11/2024

12. Kaavoitusprosessin kulku

Kuulutukset kunnan ilmoituslehdessä:

- ✓ 13.12.2023 kuulutus asemakaavamuutoksen vireilletulosta ja osallistumis- ja arviointisuunnitelman nähtävilläpidosta.
- ✓ 27.3.2024 kuulutus asemakaavamuutoksen valmisteluvaiheen kuulemisesta ja valmisteluaineiston nähtävilläpidosta
- ✓ __.__.2024 kuulutus asemakaavamuutosehdotuksen julkisesta nähtävilläpidosta

13. Yhteystiedot

Kaavoituksesta vastaa Tornion kaupungissa

- ✓ kaupunginarkkitehti Harri Rynänen (puh. 040 7048720)
harri.rynanen@tornio.fi, Suensaarenkatu 4, 95400 Tornio
- ✓ kaavasuunnittelija Päivi Harjuniemi (puh. 040 5462977)
paivi.harjuniemi@tornio.fi, Suensaarenkatu 4, 95400 Tornio

Konsulttina ja kaavan laatijana toimii

- ✓ Arkkitehtitoimisto Jarmo Lokio Oy, arkkitehti Jarmo Lokio (puh. 044 700 2155)
jarmo.lokiol@lokiol.fi, Uitonkatu 2 a 3, 96100 Rovaniemi

Rovaniemellä 18.9.2024



Jarmo Lokio
arkkitehti FISE YKS 122