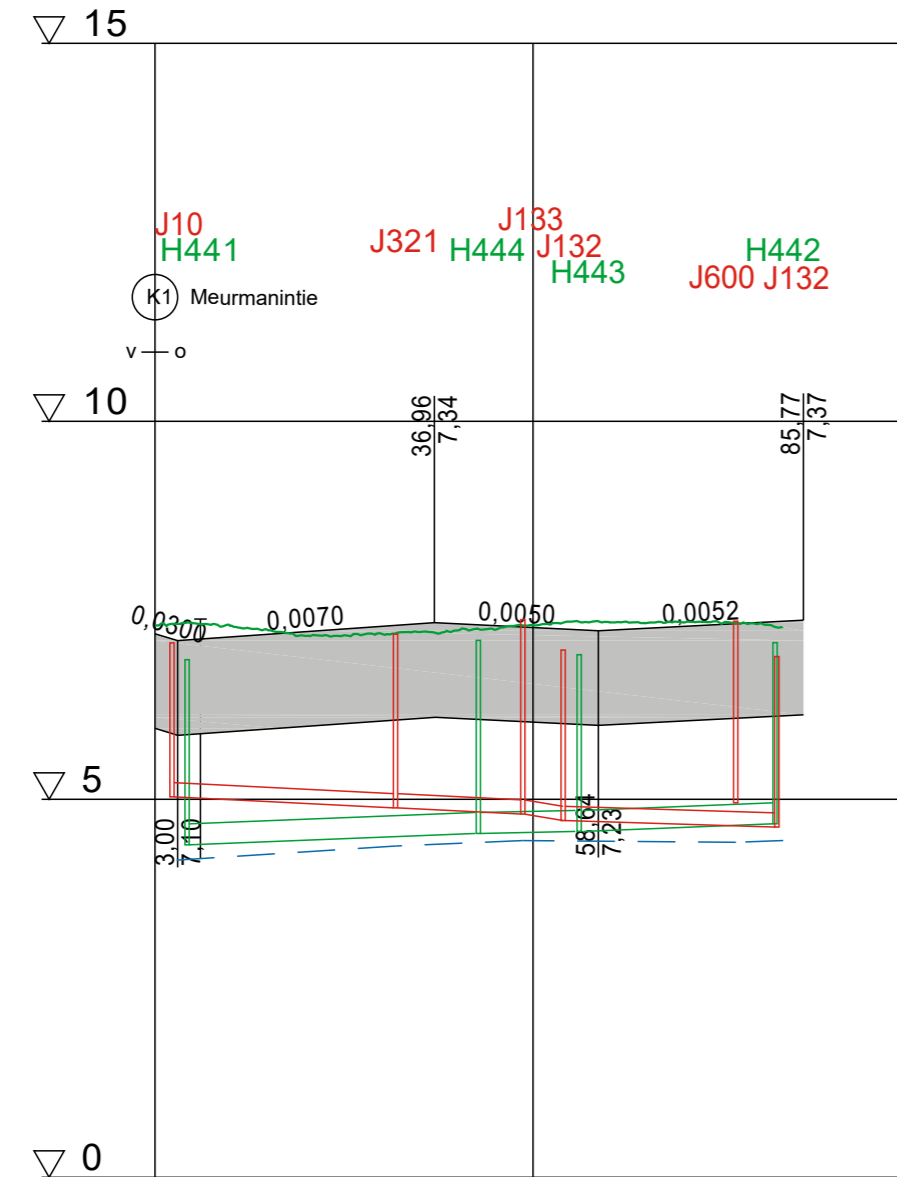
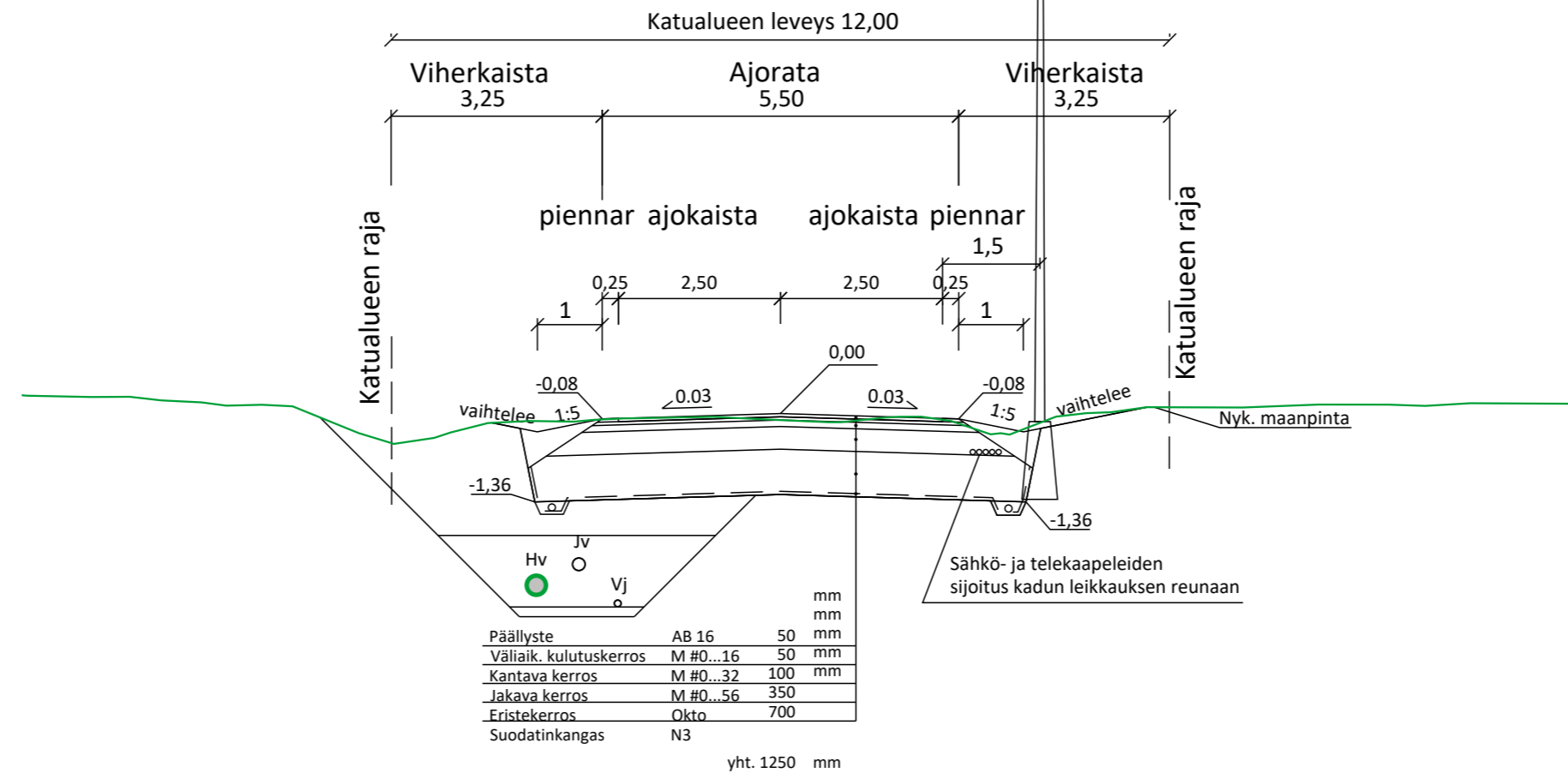


# K4 APILAPOLKU

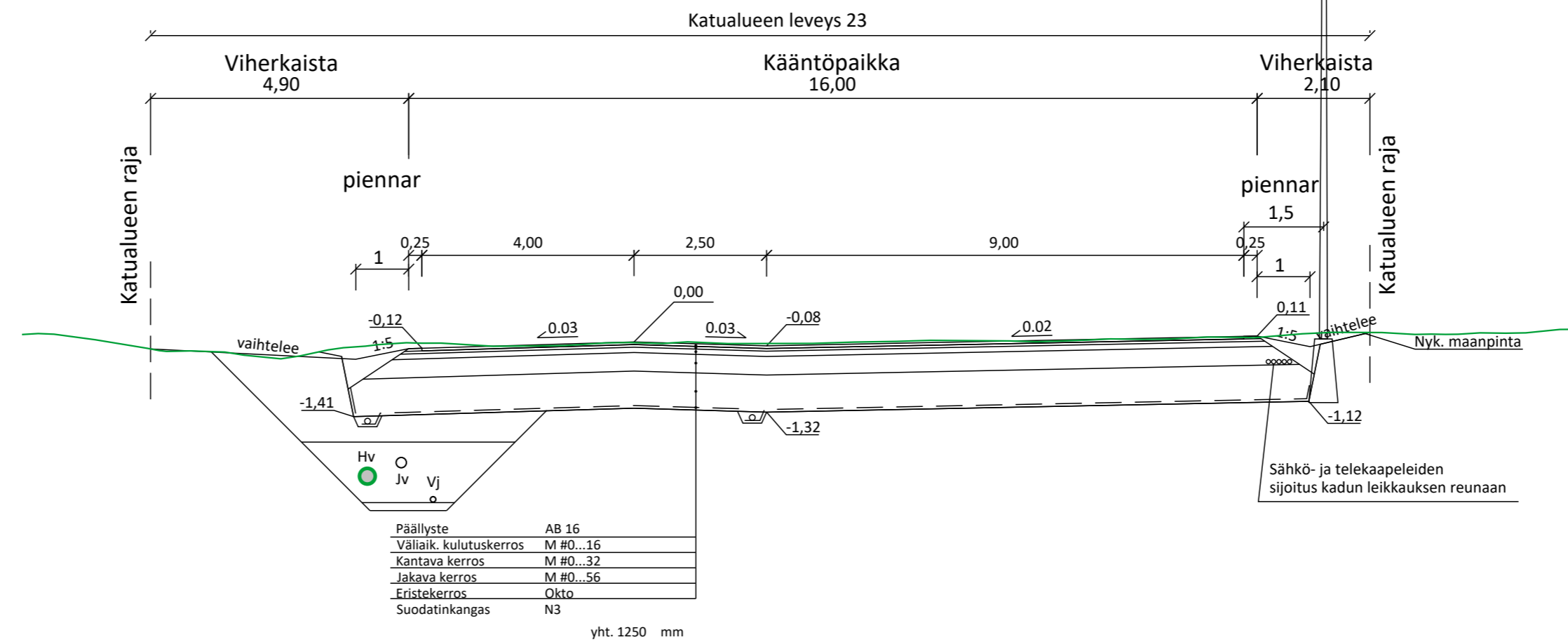


Jätevesiviemäri, sisäpohjan korkeus	15.03	14.80	14.72	14.72
Putken mitat ja laatu	200 PVC SN8	200 PVC SN8	200 PVC SN8	200 PVC SN8
Paalu, kaivoväli ja kaltevuus	2.5	29.03/0.005	32.1	27.73/0.003
Vesijohto, laen korkeus	4.20	4.38	4.38	4.45
Putken mitat ja laatu	110 PEH PN10	110 PEH PN10	110 PEH PN10	110 PEH PN10
Paalu	3.4	31.8	48.554.1	76.8 81.7
Hulevesiviemäri, sisäpohjan korkeus	4.40	4.55	4.57	4.68
Putken mitat ja laatu	315 PEH SN8	250 PEH SN8	250 PEH SN8	250 PEH SN8
Paalu, kaivoväli ja kaltevuus	4.5	37.71/0.004	43.1	24.49/0.004
Päällysrakenne	1250 mm			
Putkien perustamistapa				
Kaltevuus / pyörityssäde	-0.03	0.007	-0.005	0.005
Tasausviivan korkeus	7.19	7.15	7.22	7.29
Maanpinnan korkeus	7.29	7.17	7.19	7.24
Kaarevuus	R=10	R=10	R=10	R=10
Ajoradan sivukaltevuus	qo=0.007	qv=-0.007	qo=-0.030	qv=-0.030

## TYYPPIPOIKKILEIKKAUS 1:100 K4 Apilapolku plv 0-42



## TYYPPIPOIKKILEIKKAUS 1:100 K4 Apilapolku plv 42-83 Kääntöpaikka



Koordinaattijärjestelmä ETRS-GK24 ja korkeusjärjestelmä N2000

Merkki	Muutos	Pvm	Suunn.	Tark.
Hankkeen nimi Tornion kaupunki, Meurmanintien alueen saneeraus				
Piirustuksen sisältö K4 Apilapolku Pituusleikkaus, Tyyppi-poikkileikkaukset				
Pvm 1.3.2024	suun. H.Rantajärvi tark. K.Pulkkinen	Pvm		
Mittakaava 1:1000 / 1:100		Piir.nro K2269/16		