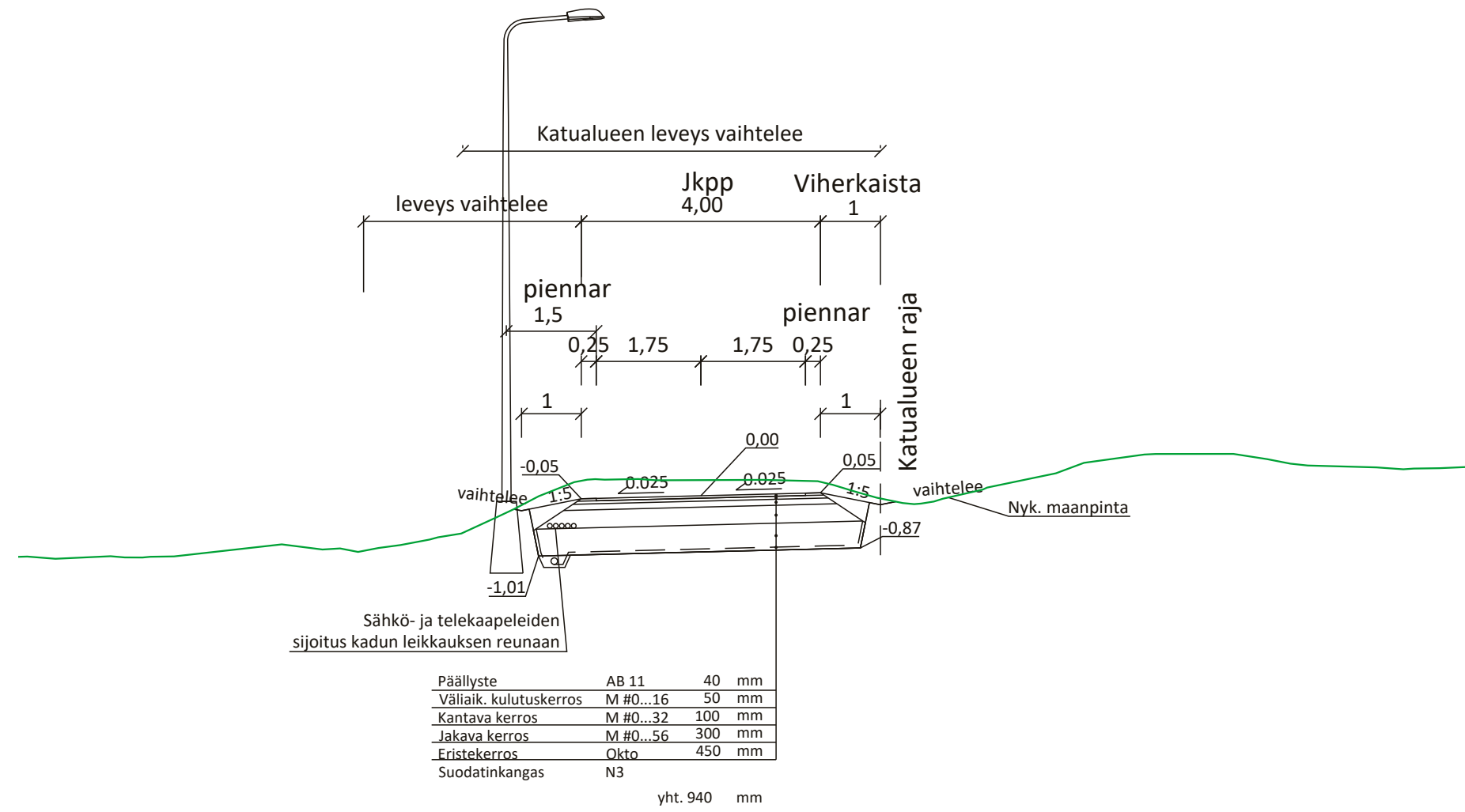
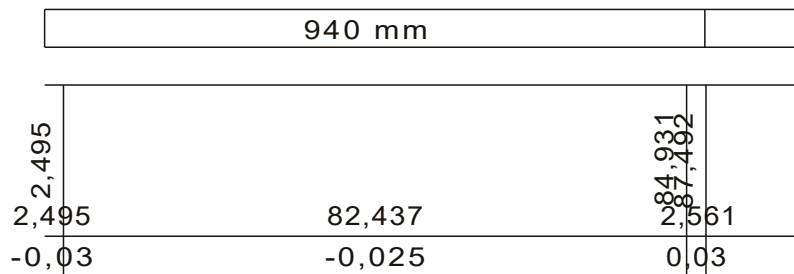


## TYYPPIPOIKKILEIKKAUS 1:100 J2 plv 0-87



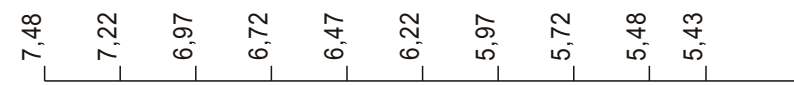
Päällysrakenne  
Putkien perustamistapa



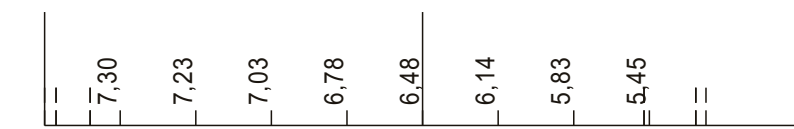
Kaltevuus / pyöristyssäde



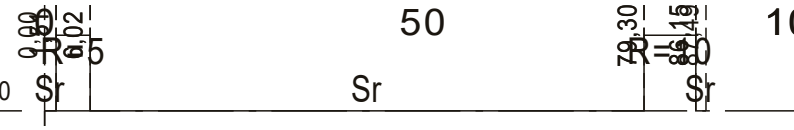
Tasausviivan korkeus



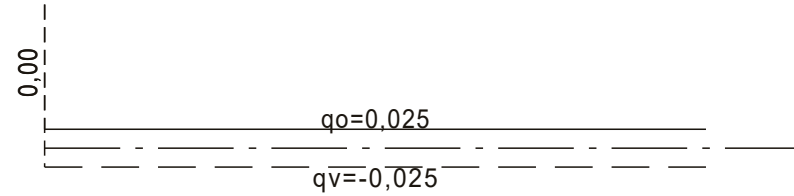
Maanpinnan korkeus



Kaarevuus



Ajoradan sivukaltevuus



Koordinaattijärjestelmä ETRS-GK24 ja korkeusjärjestelmä N2000

Merkki	Muutos	Pvm	Suunn.	Tark.
Hankkeen nimi Tornion kaupunki, Meurmanintien alueen saneeraus				
Piirustuksen sisältö J2 Pituusleikkaus, Tyypipoikkileikkaukset				
Pvm 1.3.2024	suun. H.Rantajärvi tark. K.Pulkkinen	Pvm		
		Mittakaava 1:1000 / 1:100	Piir.nro K2269/21	