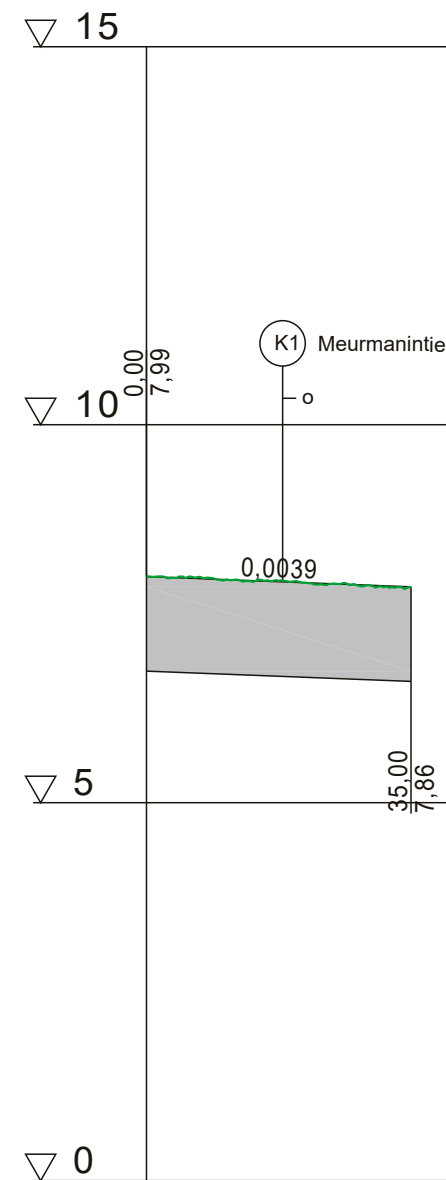
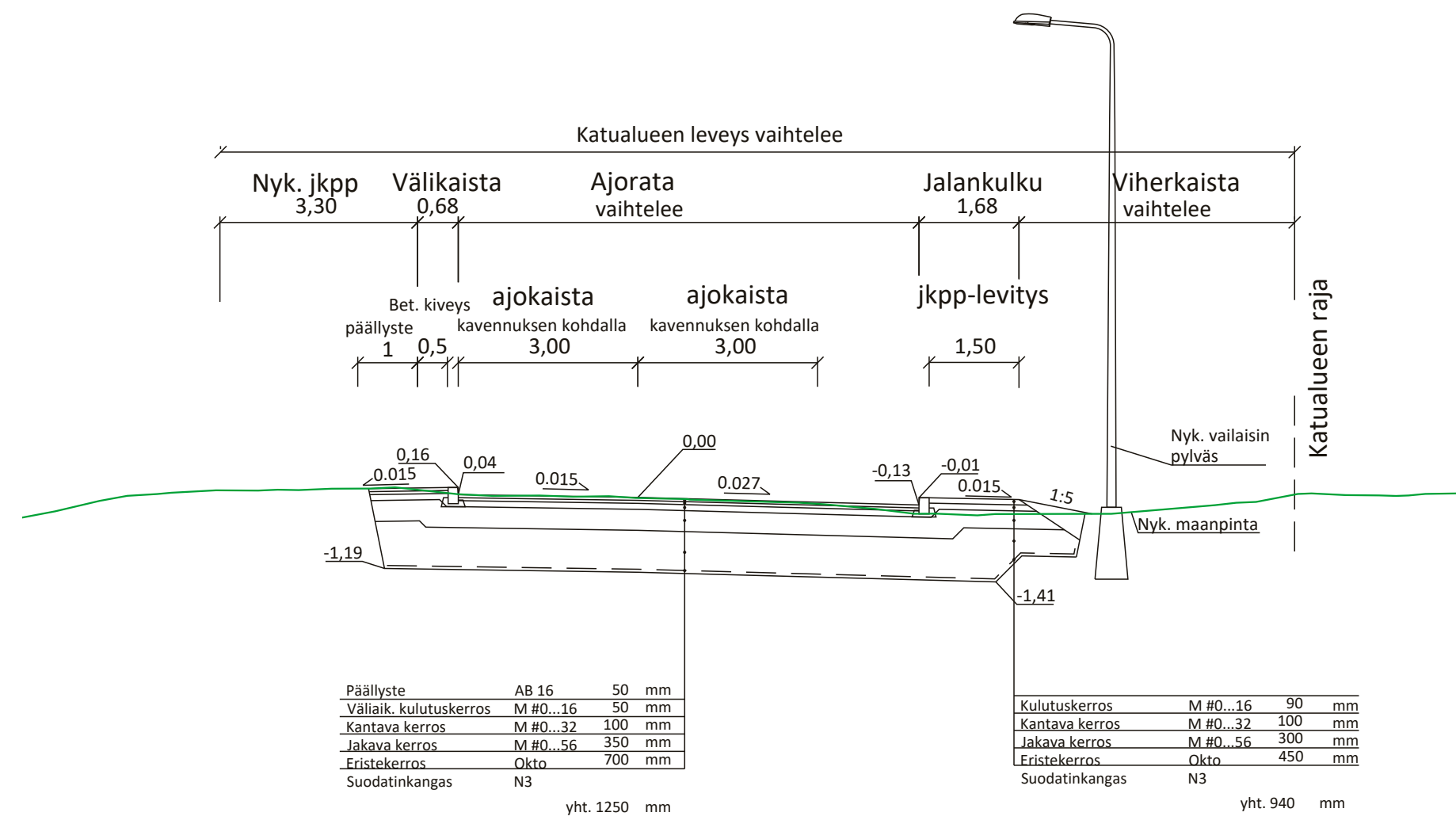


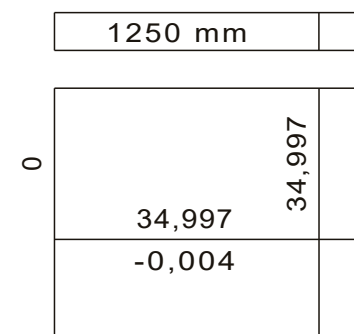
K11 PIKKUPALONTIE



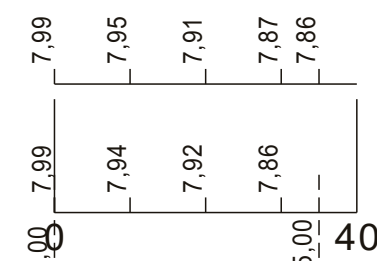
TYYPPIPOIKKILEIKKAUS 1:100 K11 Pikcupalontie plv 0-35 (pl10)



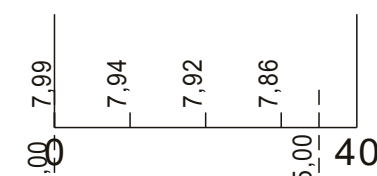
Päällysrakenne
Putkien perustamistapa



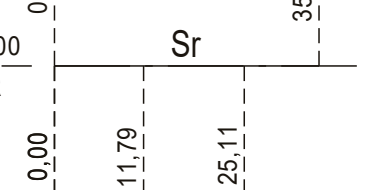
Kaltevuus / pyörityssäde



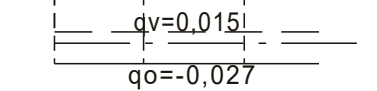
Tasausviivan korkeus



Maanpinnan korkeus



Kaarevuus



Ajoradan sivukaltevuus

Koordinaattijärjestelmä ETRS-GK24 ja korkeusjärjestelmä N2000

Merkki	Muutos	Pvm	Suunn.	Tark.
Hankkeen nimi Tornion kaupunki, Meurmanintien alueen saneeraus				
Piirustuksen sisältö K11 Pikcupalontie Pituusleikkaus, Tyypipoikkileikkaukset				
Pvm 1.3.2024	suun. H.Rantajärvi tark. K.Pulkkinen	Pvm		
		Mittakaava 1:1000 / 1:100	Piir.nro K2269/23	