


OTTOPAIKAN YLEISTIEDOT JA NYKYTILANNE

Ottopaikan nimi, tila	Aapajoki. Rovannmaa, 21:23 Veikkola ja 20:66 Rauhala
Ottopaikan sijainti	Tornion kaupunki, Aapajoen kylä, Aapajoen kylätietä n. 5,5 km Aapajoen tiehaarasta ja sitten vasemmalle n.100m
Omistajat	
Naapuritilat	20:40, 41:2, 15:18, 15:19, 21:37, 21:36
Alueen pinta-ala	n. 21 700 m ²
Nykyinen käyttö	Alue on osin metsätalouskäytössä ja osin maanottamisalueena
Ottamismäärät maalaaduttain	<p>Ensimmäisen ottamisluvan ottamatta jäänyt osuus on n.11 000 m³. Toisen ottamisluvan ottamatta jäänyt osuus on n.28 000 m³. Kolmannessa ottamisluvassa haettiin ottamislupaa 27 500 m³:lle, josta on jäänyt ottamatta n. 26 000 m³. Ottettava maalaji on soraa tai hiekkaa. Pintamaat kerätään kasaan ja käytetään myöhemmin maisemointiin. Aiempien ottamislupien kokonaismäärä on siis n.65 000 m³, josta on tarkoitus ottaa kahden vuoden aikana enintään 15 000 m³. Moreenia ei oteta yhtään. Ottamissyvyys on n. 13 m.</p>
Lupa-aika	Kaksi vuotta luvan myöntämisestä alkaen.
Suoritetut tutkimukset	Alueelle on tehty koekuoppa.
Materiaalin käyttö	Alueelta otetaan materiaalia sitä tarvitsevien tarpeisiin.
Luonnonolot ja -arvot	Alue ei poikkea luonnonoloiltaan ja -arvoiltaan normaalista.
Alueen suunnittelutilanne	Alueella ei ole kaavoitusta. Toiminta-alue selviää parhaiten suunnitelma ja rekisterikartoista.
Ottaminen	Ottamisen tasot ilmenevät leikkauskuvista. Mahdolliset pintamaat varastoidaan ottamisalueelle ja käytetään myöhemmin hyväksi muotoilussa.
Pohjavesiolosuhteet	Alue kuuluu pohjaveden ottamisalueeseen III. Alueen välittömään läheisyyteen (ks. ottamissuunnitelma) on asennettu pohjaveden havainnoimisputki v.2012, jonka alapää on korossa +13,00 ja pohjavettä ei putkessa ole. Siis pohjaveden pinta on syvemmällä kuin +13,00. (ottamispaikan lopullinen pohjakorko +17,00.)

Vaikutukset ympäristöön ja luonnonoloihin

Ei vaikutuksia.

Liikenteen järjestäminen Erityisiä liikennejärjestelyjä ei tarvita. Tarvittaessa voidaan varoittaa liikennemerkillä Aapajoentien muuta liikennettä soranajosta.

Turvallisuus näkökohdat Työn aikana noudatetaan työ- ja ympäristönsuojeluohjeita. Alueella ei sallita öljyä vuotavien työkoneiden ja autojen työskentelyä. Kaikista ympäristöä tai pohjaveden laatua uhkaavista vahingoista ilmoitetaan välittömästi vahingon tapahduttua kunnan öljyntorjuntapäällikölle (palopäällikkö).

Toiminnan aikainen jätehuolto

Hakija hoitaa itse.

Mahdollisten välikannasten poistaminen

Ei poistettavia välikannaksia.

Etäisyys lähimpään asuinrakennukseen

n. 100 m, [REDACTED] asuinrakennus (kesäkäytössä).

Alueella aikaisemmin tehdyt ottotoimenpiteet

Alueen läheisyydessä on oheisesta kartasta ilmenevä vanha ottamisalue.

Suojavyöhykkeet

Suojavyöhykkeitä ei tarvita.

Öllyjen säilytys ja määrät

Alueella ei säilytetä öljyjä

Alueelle sijoitettavat laitteet

Alueelle ei sijoiteta pysyviä laitteita.

MAISEMOINTI JA JÄLKIHOITOTYÖT

Jälkihoito ja maisemointi Ottamistoiminnan päätyttyä alue siistitään mahdollisista jätteistä ja alueen rintaukset luiskataan vähintään kaltevuuteen 1:3 sekä taitekohdat pyöristetään sopiviksi käyttäen entisiä pintamaita ja muita asiakkaille kelpaamattomia (eloperäistä ainetta sekoittunut hiekkaan). Pintamaita on yhteensä n. 20 000 m³ (0,5...1m koko ottamisalueelta) ja asiakkaille kelpaamattomia maita on yhteensä n. 5000 m³. Alueen muotoiluun kuluu maita yhteensä n. 40 000 m³, joten maisemointiin käytetään aiemmista ottamisluvista käyttämättä jääneistä osista n. 15 000 m³. Alueen pohjaa ei välttämättä tasata suunnitelman osoittamaan tasoon, vaan olosuhteista riippuen voidaan jättää kumpareita. Ylisuuret kivet haudataan luiskan loivenuksen yhteydessä. Tasaustöiden jälkeen alue metsitetään havupuuntaimia käyttäen.

Jälkikäyttö

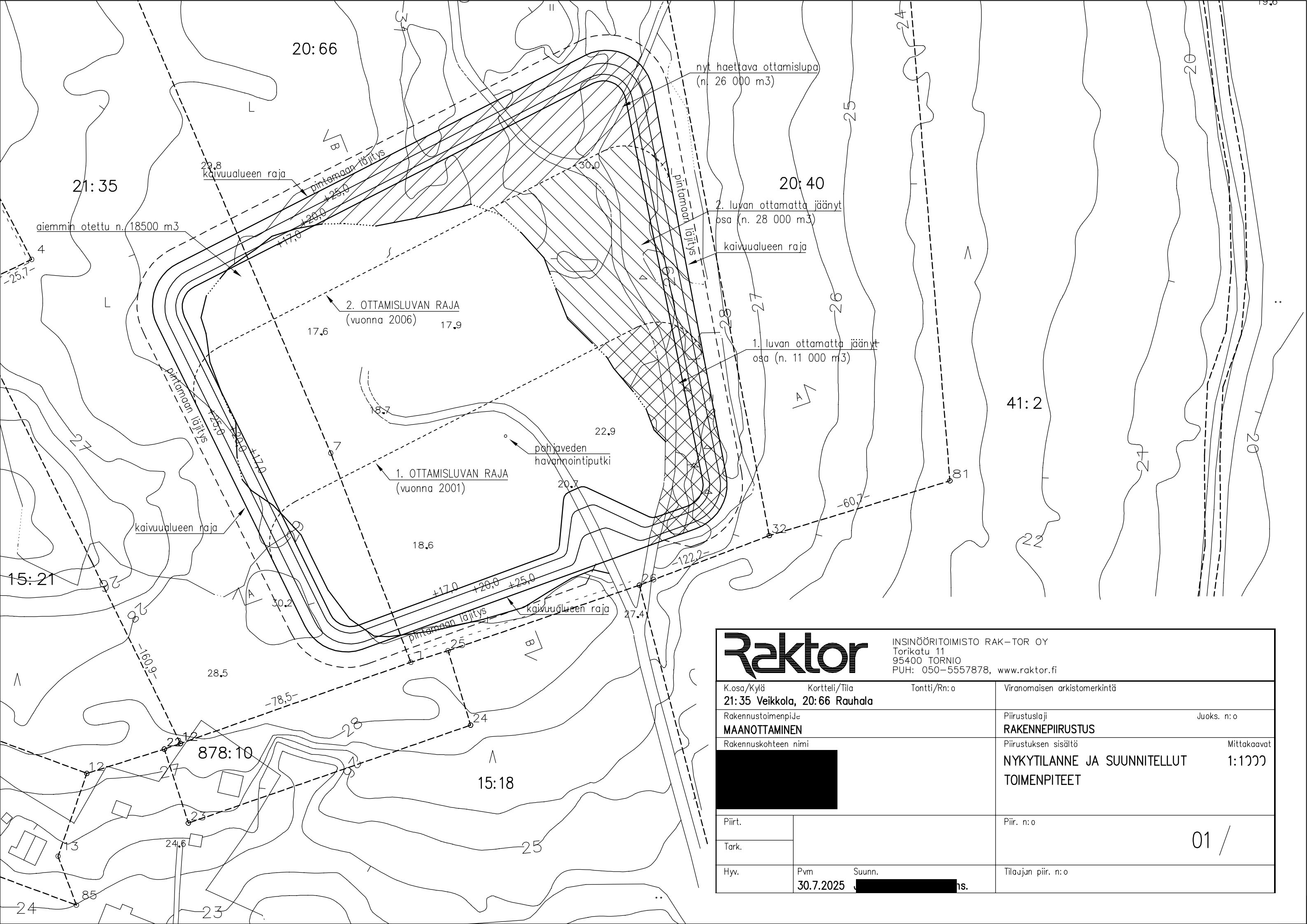
Ottamistoiminnan jälkeen alue otetaan metsätalouskäyttöön.

Aikatalu

Maisemointi ja jälkihoitotyöt on tarkoitus tehdä vuoden 2028 loppuun mennessä.

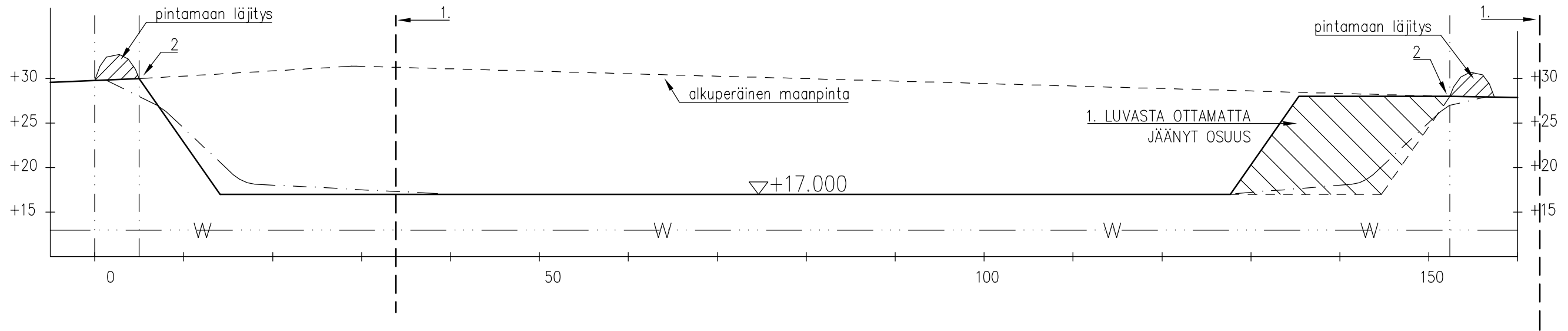
Aapajoki 31.8.2025 [REDACTED], rak.ins.

- Liitteet:
01. Ottamissuunnitelma, nykytilanne ja suunnitellut toimenpiteet
 02. Ottamissuunnitelma, leikkaukset A-A ja B-B
 03. Ottamissuunnitelma, maanpinta jälkihoidon jälkeen
 04. Ottamissuunnitelma, leikkaukset A-A ja B-B, jälkihoitotoimenpiteiden jälkeen

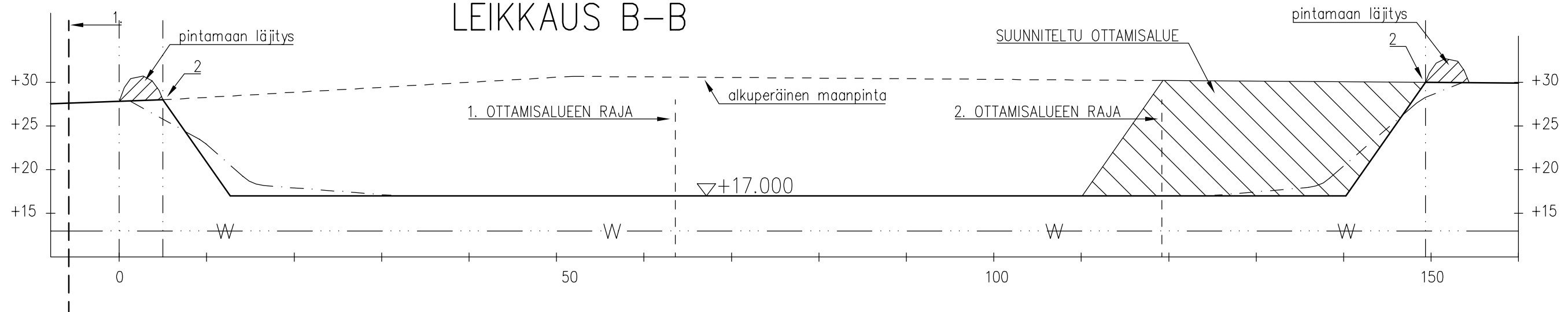


Raktor		INSINÖÖRITOIMISTO RAK-TOR OY Torikatu 11 95400 TORNIO PUH: 050-5557878, www.raktor.fi	
K.osa/Kylä 21:35 Veikkola, 20:66 Rauhala	Kortteli/Tila	Tontti/Rn:o	Viranomaisen arkistomerkitä
Rakennustoimenpide MAANOTTAMINEN	Piiustuslaji RAKENNEPIIRUSTUS		Juoks. n:o
Rakennuskohteen nimi [REDACTED]	Piiustuksen sisältö NYKYTILANNE JA SUUNNITELLUT TOIMENPITEET		Mittakaavat 1:1000
Piirt.	Piiir. n:o		01 /
Tark.			
Hyv.	Pvm 30.7.2025	Suunn. [REDACTED] ts.	Tilaujun piir. n:o

LEIKKAUS A-A



LEIKKAUS B-B



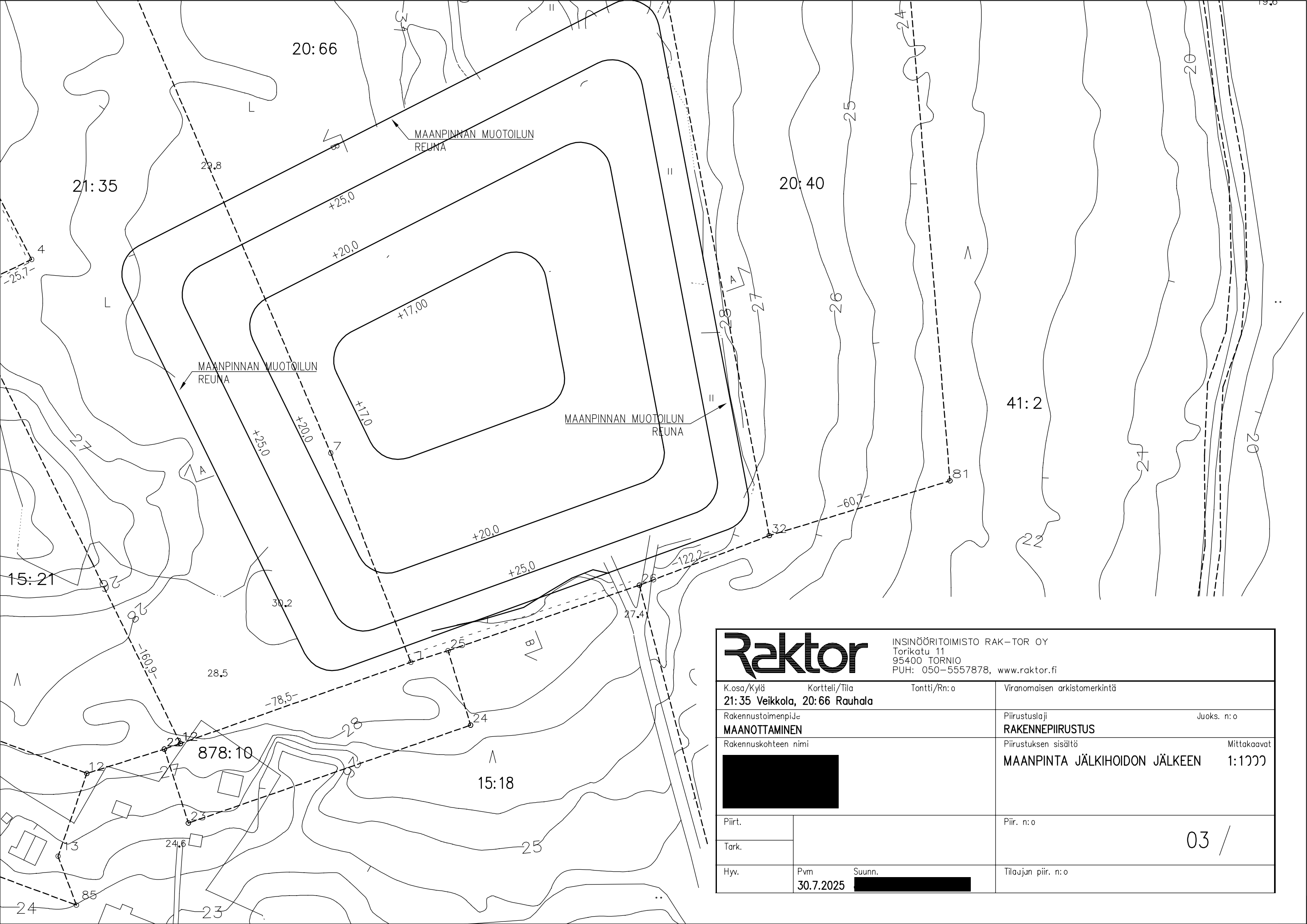
- 1. TILAN RAJA
- 2. KAIUUALUEEN RAJA

- w— = pohjaveden havainnointiputken ap. +13,00 (pohjavettä ei havaittu)
- · - = tuleva maanpinta
- = kaivuutyön aikainen maanpinta

Raktor

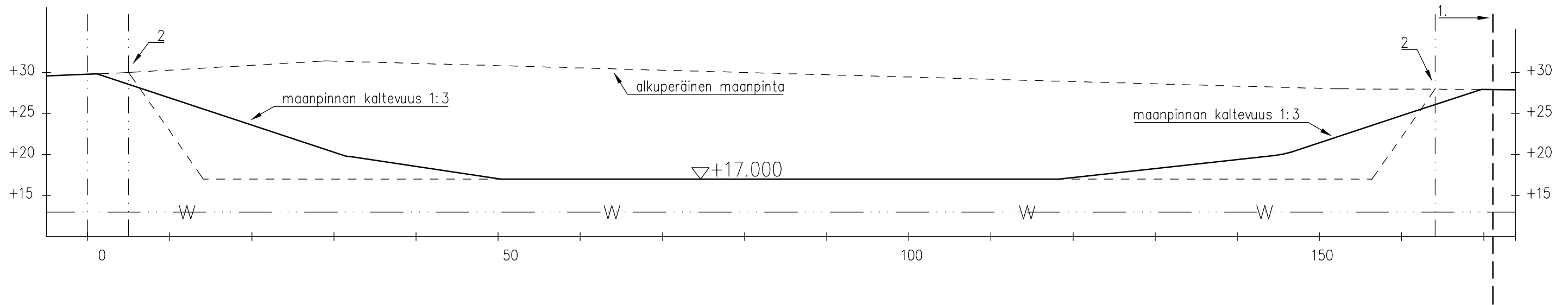
INSINÖÖRITOIMISTO RAK-TOR OY
Torikatu 11
95400 TORNIO
PUH: 050-5557878, www.raktor.fi

K.osa/Kylä 21:35 Veikkola, 20:66 Rauhala	Kortteli/Tila Tontti/Rn:o	Viranomaisen arkistomerkitä
Rakennustoimenpide MAANOTTAMINEN	Piirustuslaji RAKENNEPIIRUSTUS	Juoks. n:o
Rakennuskohteen nimi [REDACTED]	Piirustuksen sisältö LEIKKAUKSET A-A JA B-B	Mittakaavat 1:500
Piirt.		Piir. n:o
Tark.		02 /
Hyv.	Pvm 30.7.2025	Suunn. [REDACTED]
		Tilaujun piir. n:o

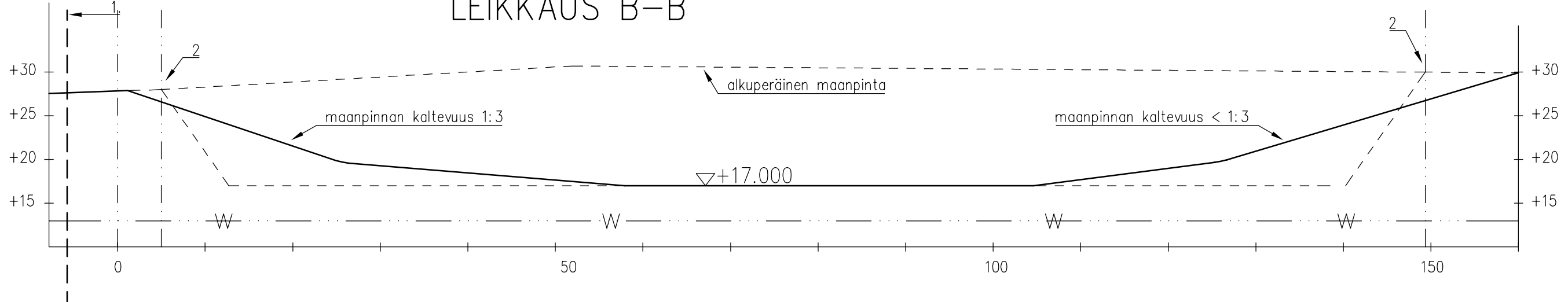


<h1>Raktor</h1>		INSINÖÖRITOIMISTO RAK-TOR OY Torikatu 11 95400 TORNIO PUH: 050-5557878, www.raktor.fi	
K.osa/Kylä	Kortteli/Tila	Tontti/Rn:o	Viranomaisen arkistomerkitä
21:35	Veikkola, 20:66 Rauhala		
Rakennustoimenpide		Piirustuslaji	Juoks. n:o
MAANOTTAMINEN		RAKENNEPIIRUSTUS	
Rakennuskohteen nimi		Piirustuksen sisältö	Mittakaavat
		MAANPINTA JÄLKIHOIDON JÄLKEEN	1:1000
Piirt.		Piir. n:o	
Tark.			03 /
Hyv.	Pvm	Suunn.	Tilaujun piir. n:o
	30.7.2025		

LEIKKAUS A-A



LEIKKAUS B-B



- 1. TILAN RAJA
- 2. KAIVUUALUEEN RAJA

—w— = pohjaveden havaintoputken ap. +13,00
(pohjavettä ei havaittu)
—— = tuleva maanpinta
- - - = kaivuutyön aikainen maanpinta

Raktor

INSINÖÖRITOIMISTO RAK-TOR OY
Torikatu 11
95400 TORNIO
PUH: 050-5557878, www.raktor.fi

K.osa/Kylä 21:35 Veikkola, 20:66 Rauhala	Kortteli/Tila Tontti/Rn:o	Viranomaisen arkistomerkitä
Rakennustoimenpide MAANOTTAMINEN	Piirustuslaji RAKENNEPIIRUSTUS	Juoks. n:o
Rakennuskohteen nimi [REDACTED]	Piirustuksen sisältö LEIKKAUKSET A-A JA B-B JÄLKIHOITOTOIMENPITEIDEN JÄLKEEN	Mittakaavat 1:500
Piirt.		Piir. n:o 04 /
Tark.		
Hyv.	Pvm 30.7.2025	Suunn. [REDACTED]
		Tilauksen piir. n:o